



SAINTE-CROIX DU-VERDON

DICRIM

Document d'Information Communal sur les
Risques Majeurs

	INONDATION		sur ma commune : EXISTANT
	SÉISME		sur ma commune : MODÉRÉ
	MOUVEMENTS DE TERRAIN		sur ma commune : EXISTANT
	RETRAIT GONFLEMENT DES ARGILES		sur ma commune : IMPORTANT
	FEU DE FORÊT		sur ma commune : EXISTANT
	RADON		sur ma commune : FAIBLE
	POLLUTION DES SOLS		sur ma commune : CONCERNÉ
	RUPTURE DE BARRAGE		sur ma commune : CONCERNÉ

Document mis à jour le 20 septembre 2024

Madame, Monsieur,

La sécurité des habitants et des biens est au cœur de nos préoccupations. Bien que le risque zéro soit un idéal inaccessible, nous mettons tout en œuvre pour réduire les risques et assurer votre tranquillité dans notre village où il fait bon vivre.

Votre mobilisation et votre participation sont indispensables à la réussite des bons réflexes dans les situations de crise.

Chacun d'entre nous est acteur de sa sécurité, c'est à lui de savoir anticiper, reconnaître une alerte, se protéger.

Ce document vous aidera dans cette démarche.

Nous vous souhaitons une bonne lecture du document et vous invitons à le conserver précieusement. »



Le Maire.
Bruno BOURJAC

Loi n° 2004-811 du 13 août 2004 de modernisation de la sécurité civile :
« *Toute personne concourt, par son comportement, à la sécurité civile.* »

Qu'est-ce qu'un risque ?

Le risque est la possibilité qu'un événement d'origine naturelle, ou lié à une activité humaine, se produise, dont les effets peuvent mettre en jeu un grand nombre de personnes, ou occasionner des dommages importants, et dépasser les capacités de réaction de la société.



Risque = produit d'un aléa + un enjeu

Il existe plusieurs type de risques :

- **Les risques naturels**
(Inondation, mouvement de terrain,)
- **Les risques technologiques**
(Industries, nucléaire, transport de matière dangereuses,...)
- **Les risques météorologiques**
- **Les risques sanitaires** (pandémie,)

Un risque est dit « majeur » si sa fréquence est faible et sa gravité très lourde.

Pourquoi s'informer sur les risques majeurs ?

L'article L.125.2 du Code de l'environnement précise que « *les citoyens ont un droit à l'information sur les risques majeurs auxquels ils sont soumis et sur les mesures de sauvegarde qui les concernent* ».

Conformément à cette réglementation, ce document vous informe sur les risques auxquels la commune de **Sainte Croix de Verdon** peut être exposée.

Il a pour objectif de vous sensibiliser aux bons réflexes de protection à adopter en cas de catastrophe majeure, afin que vous deveniez acteur de votre propre sécurité.




En cas d'événement grave, comment serez-vous alerté ?



En cas d'événement majeur, vous serez alertés de la manière suivante :

- Par un porte-voix
- Par le réseau téléphonique
- Porte-à-porte




ALERTE SANS EVACUATION DES POPULATIONS

- Un risque menace votre quartier.
- Préparez-vous à évacuer sur ordre si cela est nécessaire.
- Restez attentifs aux instructions qui seront données pour votre sécurité.

ATTENTION, ALERTE AVEC EVACUATION DES POPULATIONS


- Un événement exceptionnel est attendu.
- Évacuez immédiatement la zone où vous vous trouvez, dans le calme.
- Rejoignez le point de ralliement dont vous relevez et suivez toutes les instructions données par le maire ou les forces de l'ordre.



POINT DE RASSEMBLEMENT ET DE DISTRIBUTION :

Les consignes
complémentaires
seront données par
porte-voix

document mis à jour le 20 septembre 2024



En cas d'événement grave, comment serez-vous alerté ?

Une alerte annonce un danger immédiat.

Elle est de la responsabilité de l'État et des maires.

Savoir reconnaître une alerte :

En fonction des événements, elle peut être donnée par :

- ▶ la sirène de la mairie
- ▶ la sirène des véhicules des sapeurs pompiers
- ▶ des messages diffusés par mégaphones
- ▶ la radio et/ou la télévision



Le début de l'alerte

En cas d'événement nécessitant une mise à l'abri : L'alerte s testée chaque premier mercredi du mois à midi.

Elle émet un son caractéristique en trois séquences d'1 minute et 41 secondes, qui constitue le signal national d'alerte.

A l'écoute du signal national d'alerte dans les communes soumises au risque nucléaire, il convient de rester à l'abri dans un local fermé, et de se mettre à l'écoute de la radio locale.

Fin de l'alerte

Une fois le danger écarté : les sirènes émettent le signal de fin d'alerte, un son continu de 30 secondes.

Le « Pack » de Sécurité à préparer chez soi :

radio à pile, lampe de poche, matériel de confinement (ruban adhésif, serpillières ou tissus pour colmater le bas les portes ...), nourriture et eau, couvertures, vêtements, papiers personnels, médicaments et notamment traitement quotidien.



Risque inondation

Plus d'infos sur
www.prim.net,
www.aube.gouv.fr

Définitions :

L'inondation est la submersion rapide ou lente d'une zone habitée ou non ; elle correspond au débordement des eaux lors de la crue.

La crue, quant à elle, correspond à une augmentation de la hauteur d'eau, sans conduire forcément à une inondation.

2 types d'inondations existent :

- Les inondations lentes ou de plaine, par débordement d'un cours d'eau ou remontée de la nappe phréatique.
- Les inondations rapides ou torrentielles, consécutives à de violentes averses.



le risque

Le risque à **SAINTE CROIX DU VERDON** :

Sainte Croix du Verdon est concerné par l'inondation suite à rupture de barrage. La rivière traversant la commune à proximité des habitations peut engendrer des débordements qui peuvent durer plusieurs jours. La montée des eaux sera très rapide, le temps d'alerte entre la rupture du barrage supérieur et son arrivée sur la retenue de Sainte Croix du Verdon ne laissera que peu de temps pour s'organiser.

Les mesures de prévention :

En 2012, le **Plan particulier d'intervention (PPI) des barrages de Castillon et Chaudanne** a été approuvé sur la commune par le Préfet des Alpes de Haute Provence. Il recense l'ensemble des zones sujettes à inondation et régit l'occupation des sols et les droits de construction sur la commune.

Les moyens de surveillance et l'alerte :

Une surveillance permanente des cours d'eau est assurée au niveau national. Le bilan de ces observations est consultable 24H/24 sur le site <http://www.vigicrues.gouv.fr> (site de prévision des crues).

Toute personne témoin d'un éventuel problème doit prévenir les autorités (Mairie, pompiers ou gendarmerie).

Le maire déclenche alors le Plan Communal de Sauvegarde qui organise les secours et définit les points de ralliement.



POINT DE RALLIEMENT :
SALLE POLYVALENTE



Ce que vous devez faire en cas d'INONDATION :

**Dans tous les cas, ne vous engagez pas à pied
ou en voiture dans une zone inondée.
N'évacuez qu'après en avoir reçu l'ordre.**

DES AUJOURD'HUI :

- Informez-vous auprès de la mairie de la situation de votre habitation au regard du risque «inondation».
- Mettez hors d'atteinte des inondations vos papiers importants, vos objets de valeurs, les matières polluantes, toxiques et les produits flottants.

PENDANT LA CRUE :

A l'annonce de l'arrivée de l'eau :

- Fermez portes, fenêtres, soupiraux, aérations,.. qui pourraient être atteints par l'eau.
- Coupez vos compteurs électriques et gaz.
- Surélevez vos meubles et mettez à l'abri vos denrées périssables.
- Amarrez les cuves et objets flottants de vos caves, sous-sols et jardins.

Lorsque l'eau est arrivée :

- Montez dans les étages avec : eau potable, vivres, papiers d'identité, radio à piles, lampe de poche, piles de rechange, vêtements chauds. N'oubliez pas vos médicaments.
- Ecoutez les instructions des pouvoirs publics en écoutant la radio

APRES L'INONDATION :

- Ne revenez à votre domicile qu'après en avoir eu l'autorisation.
- Aérez, désinfectez et dans la mesure du possible, chauffez votre habitation.
- Ne rétablissez l'électricité que sur une installation sèche et vérifiée.
- Assurez-vous en mairie que l'eau est potable.
- Faites l'inventaire de vos dommages et contactez votre compagnie d'assurance pour élaborer votre dossier de déclaration de sinistre.

Rappel des bons réflexes : Inondations




Coupez
électricité
et gaz



Fermez la
porte et les
aérations



Montez dans
les étages



Ecoutez la
radio

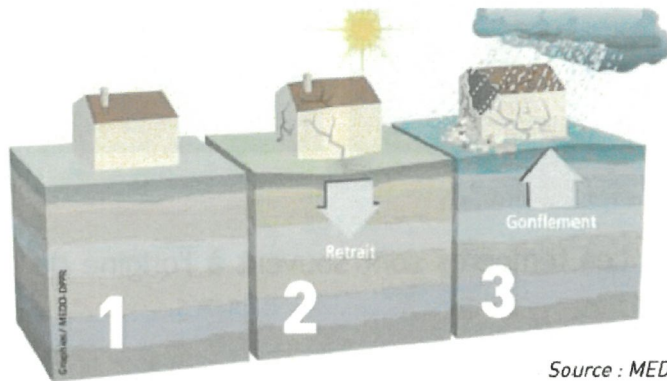


Ne prenez pas
votre véhicule



Risque Mouvement de terrain (Retrait-gonflement des argiles)

Les variations de la quantité d'eau dans certains terrains argileux produisent des gonflements (en période humide) et des tassements (périodes sèches). Cela peut provoquer des dégâts sur les constructions (fissures, déformations des ouvertures), pouvant rendre inhabitables certains locaux.



Source : MEDD



Le risque à Sainte Croix du Verdon :

La commune se situe sur une **zone d'aléa moyen** pour les argiles.

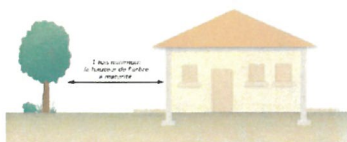
Attention, cela ne signifie pas que le risque n'est pas présent, mais que le problème se manifestera essentiellement en cas de fortes sécheresses.

Près de la moitié du territoire est concernée par un sol argileux (Pour consulter la cartographie du risque, consultez le site www.argiles.fr).

Les mesures de prévention :

Le Ministère de l'Écologie a édité une **plaquette d'information** sur le risque argile « **Le retrait-gonflement des argiles : comment prévenir les désordres dans l'habitat individuel?** ». Vous pouvez télécharger cette plaquette en format PDF. <http://www.developpement-durable.gouv.fr/>

Comment faire pour prévenir les dégâts ?



Eloignez la végétation du bâti :
les racines amplifient le phénomène de déstructuration des façades



Réalisez une structure étanche autour du bâtiment

Vous retrouverez l'ensemble de ces conseils sur www.argiles.fr



Risque Tempête – vents violents

Une tempête correspond à l'évolution d'une perturbation atmosphérique où se confrontent deux masses d'air aux caractéristiques bien distinctes (température, humidité...).



Les effets d'une tempête :

Vents violents, précipitations intenses... Les tempêtes sont souvent à l'origine de dégâts importants.

Les conséquences :

Le nombre de victimes peut être important. Le problème est souvent lié à l'imprudence des personnes. En effet, les tempêtes peuvent être à l'origine de la projection d'objets, de la chute de tuiles, elles peuvent entraîner des chutes d'arbres, des inondations, voir même des glissements de terrain. Évitez de sortir durant l'épisode de tempête.

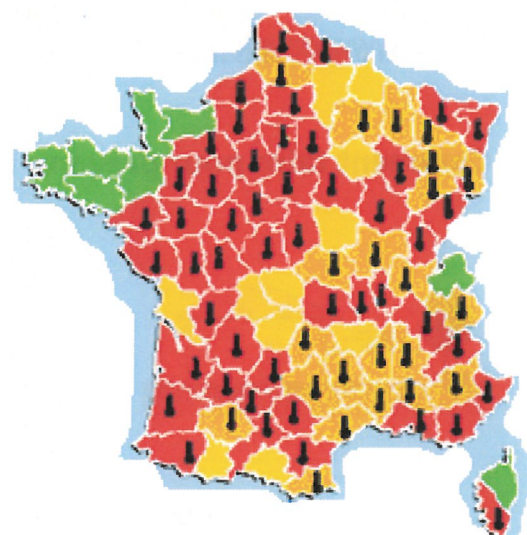
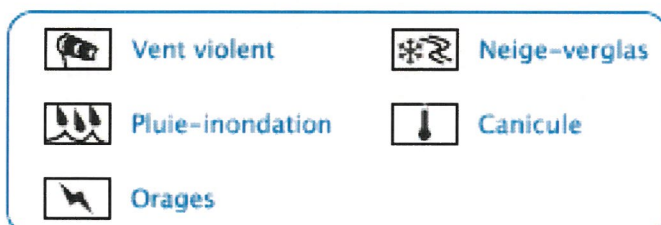
Le risque :

Selon Météo France, en moyenne 15 tempêtes affectent la France chaque année, et une tempête sur dix peut être qualifiée de forte (un épisode est qualifié de forte tempête si au moins 20% des stations départementales enregistrent un vent maximal instantané supérieur à 100 km/h).

Comme l'ensemble du territoire métropolitain, la commune peut être exposée aux tempêtes.

Rappel des codes couleur de la vigilance météorologique :

- **Une vigilance absolue s'impose** des phénomènes météorologiques dangereux d'intensité exceptionnelle sont prévus ...
- **Soyez très vigilant**, des phénomènes météorologiques dangereux sont prévus ...
- **Soyez attentif** si vous pratiquez des activités sensibles au risque météorologique ...
- **Pas de vigilance particulière.**





Ce que vous devez faire en cas de tempête

DES AUJOURD'HUI

- Informez-vous sur les prévisions météorologiques en consultant notamment le site de Météo France : <http://www.meteofrance.com>

Si une tempête est annoncée :

- Mettez à l'abri ou amarrez les objets susceptibles d'être emportés.
- Evitez de prendre la route.
- Reportez autant que possible vos déplacements.

PENDANT UNE TEMPETE

- Mettez-vous à l'abri dans un bâtiment, fermez portes et volets.
- Débranchez appareils électriques et antennes de télévision.
- Ne vous abritez pas sous les arbres.
- Ne vous approchez pas des lignes électriques ou téléphoniques.
- N'intervenez pas sur les toits
- Si vous devez impérativement sortir, soyez prudents.


APRES UNE TEMPETE

- Faites couper branches et arbres qui menacent de tomber.
- Faites attention aux fils électriques et téléphoniques tombés au sol.
- Faites l'inventaire de vos dommages et contactez votre compagnie d'assurance pour élaborer votre dossier de déclaration de sinistre.

Rappel des bons réflexes : Tempête – vents violents



Enfermez-vous dans un bâtiment



Fermez portes et volets



Ne montez pas sur un toit



Ne prenez pas votre véhicule



Ne restez pas sous les lignes électriques



Risque sanitaires : Exemple de la pandémie grippale

Une pandémie grippale est définie comme une forte augmentation des cas de grippe. Elle fait suite à la circulation d'un nouveau virus contre lequel l'immunité de la population est faible ou nulle.

Le risque :

Comme l'ensemble du territoire métropolitain, la commune peut être exposée aux risques de pandémie.

Les mesures de prévention :

La transmission des virus de la grippe se fait principalement par voie aérienne, par le biais de la toux, de l'éternuement ou des postillons, mais peut également être transmise par les mains et les objets contaminés.

- D'une façon générale, lorsque vous êtes malade, utilisez des mouchoirs en papier que vous jetterez après usage dans un sac fermé.
- Protégez votre nez et votre bouche lorsque vous éternuez.
- Evitez enfin tout contact avec des personnes fragiles (nourrissons, enfants, personnes âgées ou malades).




Rappel des bons réflexes en cas de pandémie grippale :



Restez à
l'écoute des
infos radio et
TV




Lavez vous
régulièrement les
mains au savon
et/ou avec une
solution
hydroalcoolique



Evitez tout contact
avec une
personne malade



Risques sanitaires : Canicule



Le mot "canicule" désigne un épisode de températures élevées, de jour comme de nuit, sur une période prolongée.

En France, la période des fortes chaleurs pouvant donner lieu à des canicules s'étend généralement du 15 juillet au 15 août, parfois depuis la fin juin.

Les dangers :

Une forte chaleur devient dangereuse pour la santé dès qu'elle dure plus de 3 jours.

Les conséquences les plus graves sont la **déshydratation** (crampes, épuisement, faiblesse, etc...) et le **coup de chaleur** (agressivité inhabituelle, maux de tête, nausées, etc...).



Les mesures de prévention :

Les personnes déjà fragilisées (personnes âgées, atteintes d'une maladie chronique, nourrissons, etc.) sont particulièrement vulnérables. N'hésitez pas à signaler à la Mairie toute personne de votre entourage qui vous semble en difficultés.

La carte de vigilance de Météo-France intègre le risque de canicule. Elle est consultable sur le site <http://www.meteofrance.com>.

CANICULE

Selon l'âge, le corps ne réagit pas de la même façon aux fortes chaleurs.

Personne âgée
Mon corps transpire peu et a donc du mal à se maintenir à 37 °C.
La température de mon corps peut alors augmenter : je risque le coup de chaleur.

Enfant et adulte
Mon corps transpire beaucoup pour se maintenir à la bonne température.
Je perds de l'eau : je risque la déshydratation.

Personne âgée
Je mouille ma peau plusieurs fois par jour tout en assurant une légère ventilation et ...

- Je ne sors pas aux heures les plus chaudes.
- Je passe plusieurs heures dans un endroit frais ou climatisé.
- Je maintiens ma maison à l'abri de la chaleur.
- Je mange normalement (fruits, légumes, pain, soupe...).
- Je bois environ 1,5 L d'eau par jour. Je ne consomme pas d'alcool.
- Je donne de mes nouvelles à mon entourage.

Enfant et adulte
Je bois beaucoup d'eau et ...

- Je ne fais pas d'efforts physiques intenses.
- Je ne reste pas en plein soleil.
- Je maintiens ma maison à l'abri de la chaleur.
- Je ne consomme pas d'alcool.
- Au travail, je suis vigilant pour mes collègues et moi-même.
- Je prends des nouvelles de mon entourage.



Les numéros utiles :

- **Mairie de Sainte Croix du Verdon :** **04 92 77 84 10**

- **Préfecture de DIGNE LES BAINS** **04 92 36 72 00**

- **Direction Départementale des Territoires (DDT)**
- Digne les Bains **04 92 30 55 00**

- Numéro d'appel d'**urgence européen unique**, disponible gratuitement partout dans l'Union européenne **112**

- **Pompiers** **18**

- **Police / gendarmerie** **17**

- **SAMU** **15**

- **Numéro d'urgence pour les personnes sourdes et malentendantes** (contact par fax ou SMS seulement) : **114**

- **ERDF / GRDF** **09 69 32 15 15**

- **Conseil Général Centre routier** **04 92 30 06 00**

- **Météo France** **08 92 68 02 80**

Pour plus d'informations, vous pouvez consulter les sites internet suivants :

<http://www.risques.gouv.fr>

<http://www.prim.net>

<http://www.developpement-durable.gouv.fr/-Sites-Portail-Risques>