

COMMUNE DE SPOY

DICRIM

(Document d'Information Communal sur les Risques Majeurs)



RISQUES MAJEURS
Apprenons les bons réflexes !

Document à conserver

Madame, Monsieur,

Ce document sécurité est d'une TRES GRANDE IMPORTANCE, et doit retenir votre attention. Il vous permettra de bien mesurer les types de risques qui nous entourent, et de mieux les appréhender pour y faire face. La sécurité civile est l'affaire de **TOUS**, et chacun doit être acteur de sa sécurité et de celle des autres.

La commune de SPOY participe à cette réflexion menée autour des risques dans les communes fréquemment inondées, même si ces risques ne sont pas répertoriés comme « majeurs »

Pour se faire, un PCS (Plan Communal de Sauvegarde) a été réalisé dans lequel un système d'alerte a été défini ainsi que le recensement des moyens humains et matériels de la commune. De cette manière, la commune se trouve aujourd'hui mieux armée pour faire face à d'éventuels évènements.

Toute personne témoin d'un éventuel problème doit prévenir les autorités (mairie, pompiers ou gendarmerie).

Le maire déclenche alors le Plan Communal de Sauvegarde qui organise les secours.

Pour votre sécurité, conservez ce fascicule.

Le Maire

Article L721-1 du code de la Sécurité Intérieur

« Toute personne concourt par son comportement à la sécurité civile. En fonction des situations auxquelles elle est confrontée et dans la mesure de ses possibilités, elle veille à prévenir les services de secours et à prendre les premières dispositions nécessaires ».

Qu'est-ce qu'un risque ?

Le risque est la possibilité qu'un événement d'origine naturelle ou lié à une activité humaine se produise, dont les effets peuvent mettre en jeu un grand nombre de personnes, ou occasionner des dommages importants, et dépasser les capacités de réaction de la société.

Il existe plusieurs type de risques :

Les risques naturels

(inondation, mouvement de terrain,...)

Les risques technologiques

(industries, nucléaire, transport de matières dangereuses,...)

Les risques météorologiques

Les risques sanitaires (pandémie,...)

etc...

Un **risque** est dit « **majeur** » si sa fréquence est faible et sa gravité très lourde.

Risque = produit d'un aléa + un enjeu



l'événement : l'aléa



les enjeux



le risque

Pourquoi s'informer sur les risques majeurs?

L'article L.125.2 du Code de l'environnement précise que « **les citoyens ont un droit à l'information sur les risques majeurs auxquels ils sont soumis et sur les mesures de sauvegarde qui les concernent** ».

Conformément à cette réglementation, ce document vous informe sur les risques auxquels la commune de **SPOY** peut être exposée.

Il a pour objectif de vous sensibiliser aux bons réflexes de protection à adopter en cas de catastrophe majeure, afin que vous deveniez acteur de votre sécurité.


A quels risques sommes-nous exposés à SPOY?



- **Le risque naturel**

- « **inondation** » : par **débordement du LANDION** qui peut recouvrir le milieu naturel et parfois le tissu urbain. La présence de la nappe phréatique occasionne également des débordements dans plusieurs secteurs de la commune.
- « **mouvement de terrain** » avec le « **retrait gonflement des argiles – aléa faible** » qui à cause du phénomène d'absorption/résorption d'eau dans le sol peut entraîner des problèmes de mouvement de terrain et de fissures sur les façades des habitations.
- **Le risque technologique** « **Transport de Matières Dangereuses (TMD)** » avec les voies communales, les **RD113 et 44**, sur lesquelles peuvent transiter des matières dangereuses diverses.

D'autres risques peuvent être signalés, qui ne sont pas uniquement propres à cette commune mais auxquels le territoire peut être confronté.



- Le risque « **météorologique** » : tempête 1999, fortes neiges de décembre 2010, etc.
- Les risques « **sanitaires** »: pandémie (grippe aviaire 2008, grippe H1N1 2009), canicule, etc.

L'actualité de ces dernières années a été marquée par ces phénomènes. Il semble intéressant de rappeler les quelques consignes à suivre pour bien s'en protéger.



Alerte de la population



En cas d'évènement majeur, vous serez alertés de la manière suivante :

- Le territoire communal a été divisé en secteurs
- Un élu et un suppléant ont été choisis pour diffuser l'alerte dans chaque secteur

L'alerte s'effectuera suivant le besoin:

- *en porte à porte*
- *à l'aide d'un porte-voix*
- *par téléphone*



Les consignes complémentaires seront données par porte-voix



Le pack de sécurité à préparer chez soi :

Radio à piles, lampe de poche, matériel de confinement (ruban adhésif, serpillière ou tissus pour colmater le bas des portes.....), nourriture et eau, couvertures, vêtements, papiers personnels, médicaments et notamment, traitement quotidien.



POINT DE RASSEMBLEMENT
«Salle polyvalente»



Risque inondation

L'inondation est la submersion rapide ou lente d'une zone habitée ou non; elle correspond au débordement des eaux lors de la crue. La crue, quant à elle, correspond à une augmentation de la hauteur d'eau, sans conduire forcément à une inondation.

2 TYPES D'INONDATION EXISTENT

- Les inondations lentes ou de plaine, par débordement d'un cours d'eau ou remontée de la nappe phréatique.
- Les inondations rapides ou torrentielles, consécutives à de violentes averses.



le risque

Le risque à SPOY

SPOY est concernée par les **inondations lentes** le long du **Landion** et les **remontées de nappe phréatique** dans plusieurs maisons de la commune (cave, sous-sol.....)

Catastrophes naturelles reconnues :

Arrêtés portant reconnaissance de catastrophes naturelles

Nombre d'arrêtés de catastrophes naturelles : 2

Inondations, coulées de boue et mouvements de terrain : 1

Code national CATNAT	Début le	Fin le	Arrêté du	Sur le JO du
10PREF19990385	25/12/1999	29/12/1999	29/12/1999	30/12/1999

Inondations et coulées de boue : 1

Code national CATNAT	Début le	Fin le	Arrêté du	Sur le JO du
10PREF19830035	10/04/1983	20/04/1983	21/06/1983	24/06/1983

Données : <http://www.georisques.gouv.fr/>



CE QUE VOUS DEVEZ FAIRE

Dans tous les cas, ne vous engagez pas à pied ou en voiture dans une zone inondée. N'évacuez qu'après en avoir reçu l'ordre.

DES AUJOURD'HUI

Informez-vous à la mairie de la situation de votre habitation au regard du risque inondation.

Mettez hors d'atteinte des inondations vos papiers importants, vos objets de valeurs, les matières polluantes, toxiques et les produits flottants.

PENDANT LA CRUE

A l'annonce de l'arrivée de l'eau

Fermez portes, fenêtres, soupiraux, aérations,.. qui pourraient être atteints par l'eau.

Coupez vos compteurs électriques et gaz.

Surélevez vos meubles et mettez à l'abri vos denrées périssables.

Amarrez les cuves et objets flottants de vos caves, sous-sols et jardins.

Lorsque l'eau est arrivée

Montez dans les étages avec : eau potable, vivres, papiers d'identité, radio à piles, lampe de poche, piles de rechange, vêtements chauds. N'oubliez pas vos médicaments.

APRES

Ne revenez à votre domicile qu'après en avoir eu l'autorisation.

Aérez, désinfectez et dans la mesure du possible, chauffez votre habitation.

Ne rétablissez l'électricité que sur une installation sèche et vérifiée.

Assurez-vous en mairie que l'eau est potable.

Faites l'inventaire de vos dommages et contactez votre compagnie d'assurance pour élaborer votre dossier de déclaration de sinistre.

Les bons réflexes !



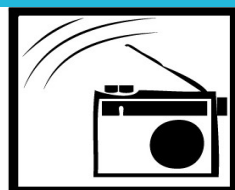
Coupez
électricité
et gaz



Fermez la
porte et les
aérations



Montez dans
les étages



Ecoutez la
radio



Ne prenez pas
votre véhicule

Risque Transport de Matières Dangereuses (TMD)



Le risque lié aux Transports de Matières Dangereuses, appelé aussi TMD, est consécutif à un accident se produisant lors du transport par voie routière, ferrée, aérienne, par voie d'eau ou par canalisation, de matières dangereuses. Il peut entraîner des conséquences graves pour la population, les biens et l'environnement.

Le risque à SPOY

La commune est traversé par **les RD113 et 44** sur lesquelles peuvent transiter des transports de matières dangereuses ainsi que sur les voies communales. Les principaux dangers sont l'explosion, l'incendie, la fuite d'un liquide polluant, et la formation d'un nuage toxique.



Les mesures de prévention



Le **Plan Communal de Sauvegarde** prévoit la mise en place d'une cellule de crise pour optimiser les actions sur le terrain (secours, déviations de la circulation, arrêt des pompages en cas de pollution des cours d'eau...).

Des plans d'organisation départementale des secours (**Plan O.R.S.E.C., "Transport de Matières Dangereuses"**) seront mis en œuvre si nécessaire.

La signalisation des véhicules transportant des matières dangereuses :

Les véhicules transportant des matières dangereuses ou radioactives sont identifiables par un des logos suivants, apposé notamment à l'arrière droit du véhicule (quelques exemples de logos).



Matières explosives



Gaz



Matières inflammables



Solides inflammables



Matières spontanément inflammables



Matières comburantes



Matières toxiques



Matières radioactives



Plus d'infos: <http://www.andra.fr/> « classement du transport des matières dangereuses »



CE QUE VOUS DEVEZ FAIRE

DES AUJOURD'HUI

Prenez connaissance des consignes de mise à l'abri.

SI VOUS ETES TEMOIN DE L'ACCIDENT:

Donnez l'alerte (sapeurs pompiers: 18, police/gendarmerie:17; 112 depuis votre portable).

Si des victimes sont à déplorer, ne les déplacez pas, sauf en cas d'incendie.

Si le véhicule ou le réservoir prend feu ou dégage un nuage toxique, éloignez-vous de l'accident d'au moins 300m et mettez-vous à l'abri dans un bâtiment.

PENDANT L'ACCIDENT

Si vous entendez l'alerte

Rejoignez le bâtiment le plus proche, fermez toutes les ouvertures et les entrées d'air, arrêtez ventilation et climatisation.

Eloignez-vous des portes et fenêtres, ne fumez pas, ne provoquez pas de flammes, ni étincelles.

Ecoutez la radio (Champagne FM Troyes 97.5).

N'allez pas chercher vos enfants à l'école. Celle-ci est dotée d'un **Plan Particulier de Mise en Sécurité (PPMS)** face aux risques majeurs, qui prévoit la prise en charge des enfants.

Ne téléphonez pas. Lavez-vous en cas d'irritation, et si possible changez de vêtements. Ne sortez qu'en fin d'alerte ou sur ordre d'évacuation.

Les bons réflexes !



Enfermez-vous dans un bâtiment



Bouchez toutes les entrées d'air



Ecoutez la radio



Ne téléphonez pas



Ni flammes ni cigarettes



N'allez pas chercher vos enfants à l'école



Risque tempête

Une tempête correspond à l'évolution d'une perturbation atmosphérique où se confrontent deux masses d'air aux caractéristiques bien distinctes (température, humidité...).



Les effets

Vents violents, précipitations intenses.. Les tempêtes sont souvent à l'origine de dégâts importants.

Les conséquences





Le nombre de victimes peut être important. Le problème est souvent lié à l'imprudence des personnes. Toutefois les tempêtes peuvent être à l'origine de la projection d'objets, entraîner des chutes d'arbres, des inondations, voir même des glissements de terrain.

Le risque à SPOY

Selon Météo France, en moyenne 15 tempêtes affectent la France chaque année, et une tempête sur dix peut être qualifiée de forte (un épisode est qualifié de forte tempête si au moins 20% des stations départementales enregistrent un vent maximal instantané supérieur à 100km/h).

Comme l'ensemble du territoire métropolitain, la commune est exposée aux tempêtes.

Rappel des codes couleur de la vigilance météorologique :

-  **Une vigilance absolue s'impose** des phénomènes météorologiques dangereux d'intensité exceptionnelle sont prévus ...
-  **Soyez très vigilant**, des phénomènes météorologiques dangereux sont prévus ...
-  **Soyez attentif** si vous pratiquez des activités sensibles au risque météorologique ...
-  **Pas de vigilance particulière.**



Vent violent



Neige-verglas



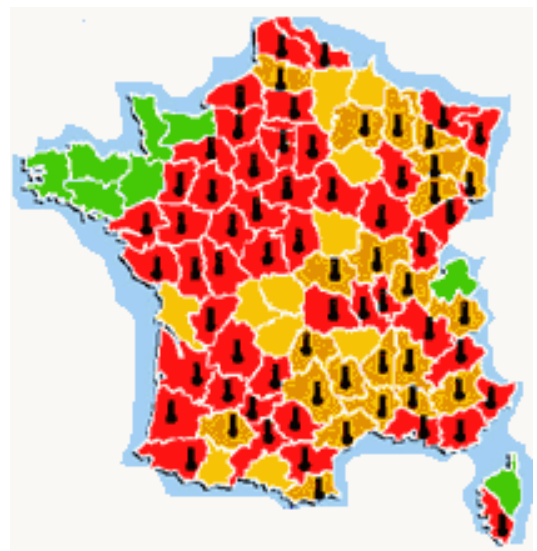
Pluie-inondation



Canicule



Orages



CE QUE VOUS DEVEZ FAIRE

DES AUJOURD'HUI

Informez-vous sur les prévisions météorologiques en consultant notamment le site de Météo France : <http://www.meteofrance.com>

Si une tempête est annoncée:

Mettez à l'abri ou amarrez les objets susceptibles d'être emportés.

Évitez de prendre la route. Reportez autant que possible vos déplacements.

PENDANT UNE TEMPETE

Mettez-vous à l'abri dans un bâtiment, fermez portes et volets.

Débranchez appareils électriques et antennes de télévision.

Ne vous abritez pas sous les arbres.

Ne vous approchez pas des lignes électriques ou téléphoniques.

Si vous devez sortir, soyez prudents.


APRES UNE TEMPETE

Faites couper branches et arbres qui menacent de tomber.

Faites attention aux fils électriques et téléphoniques tombés.

Faites l'inventaire de vos dommages et contactez votre compagnie d'assurance pour élaborer votre dossier de déclaration de sinistre.

Les bons réflexes !



Enfermez-vous dans un bâtiment



Fermez portes et volets



Ne montez pas sur un toit



Ne prenez pas votre véhicule



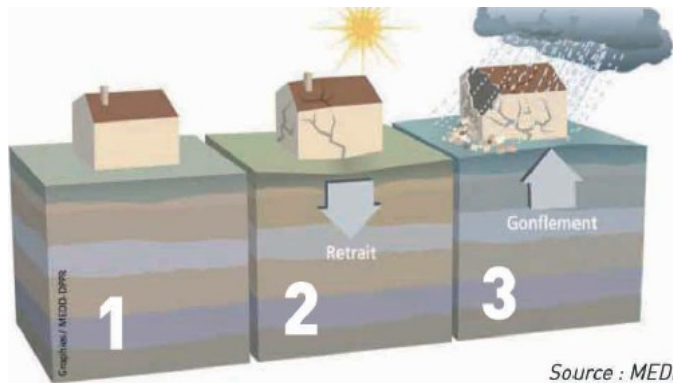
Ne restez pas sous les lignes électriques



mouvements
de terrain liés
à la sécheresse

Risque mouvement de terrain: Retrait gonflement des argiles «aléa faible»

Les variations de la quantité d'eau dans certains terrains argileux produisent des gonflements (périodes humides) et des tassements (périodes sèches).



Source : MEDD



Le risque à SPOY

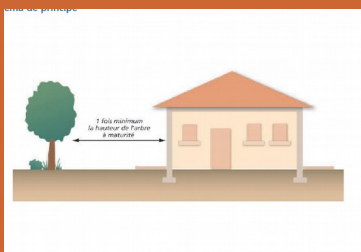
La commune se situe sur une zone d'**aléa faible** pour les argiles. Attention, cela ne signifie pas que le risque n'est pas présent; mais que le problème se manifestera essentiellement en cas de fortes sécheresses.

La zone urbanisée de la commune est concernée par un sol argileux .

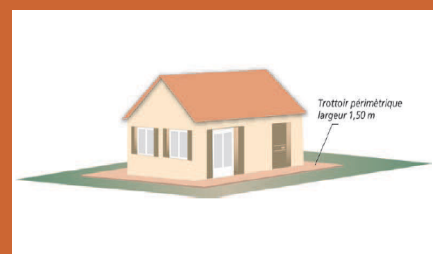
Les mesures de prévention: Le Ministère de l'Écologie a édité une **plaquette d'information** sur le risque argile « **Le retrait-gonflement des argiles: comment prévenir les désordres dans l'habitat individuel?** ». Vous pouvez télécharger cette plaquette en format PDF. <http://www.georisques.gouv.fr/> (ou vous la procurer à la DDT de l'Aube (Bureau Risques et Crises)



Comment faire pour prévenir les dégâts?



Éloigner la
végétation du bâti:
les racines
amplifient le
phénomène de
déstructuration des
façades



Réaliser une
structure
étanche autour
du bâtiment

Vous retrouverez l'ensemble de ces conseils sur www.argiles.fr



sanitaire

Risques sanitaires :pandémie grippale



Une pandémie grippale est définie comme une forte augmentation des cas de grippe. Elle fait suite à la circulation d'un nouveau virus contre lequel l'immunité de la population est faible ou nulle.

Le risque à SPOY

Comme l'ensemble du territoire métropolitain, la commune est exposée aux risques de pandémie.

Les mesures de prévention

La transmission des virus de la grippe se fait principalement par voie aérienne, par le biais de la toux, de l'éternuement ou des postillons, mais peut également être transmise par les mains et les objets contaminés.



Face aux différents cas de grippe aviaire rencontrés dans plusieurs pays, et au risque de survenue d'une pandémie grippale, l'Etat a élaboré un **plan national de protection contre les pandémies**. Des **exercices locaux** et nationaux permettent de tester régulièrement ce plan et de préparer les acteurs.

Le « **guide pratique de la vie quotidienne en cas de pandémie** » est également consultable sur <http://www.pandemie-grippale.gouv.fr/>.

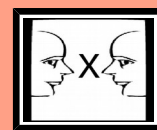
Les bons réflexes !



Ecoutez la radio



Lavez vous régulièrement les mains au savon et/ou avec une solution hydroalcoolique



Évitez tout contact avec une personne malade

:Pollution de l'eau

Il peut arriver que l'eau soit souillée, suite à un accident impliquant un poids lourd, lors de forts aléas climatiques, etc... L'eau devient alors impropre à la consommation.

Sachez que **la commune prend en charge la distribution de bouteilles d'eau, et fait réaliser des analyses en cas d'éléments suspects.**



Signalez tout événement suspect à la Mairie



Ne buvez pas l'eau




Restez à l'écoute des informations et attendez les indications de la Mairie



sanitaire

Risques sanitaires: Canicule



Le mot "canicule" désigne un épisode de températures élevées, de jour comme de nuit, sur une période prolongée. En France, la période des fortes chaleurs pouvant donner lieu à des canicules s'étend généralement du 15 juillet au 15 août, parfois depuis la fin juin.

Les dangers

Une forte chaleur devient dangereuse pour la santé dès qu'elle dure plus de 3 jours.

Les conséquences les plus graves sont la **déshydratation** (crampes, épuisement, faiblesse, etc...) et le **coup de chaleur** (agressivité inhabituelle, maux de tête, nausées, etc...)




Les mesures de prévention

Les personnes déjà fragilisées (personnes âgées, atteintes d'une maladie chronique, nourrissons, etc.) sont particulièrement vulnérables. N'hésitez pas à signaler à la Mairie toute personne de votre entourage qui vous semble en difficulté.

Depuis juin 2004, la carte de vigilance de Météo-France intègre le risque de canicule. Elle est consultable sur le site <http://www.meteofrance.com>.

Les bons réflexes !

Personnes âgées



Buvez régulièrement sans attendre d'avoir soif. Mangez des fruits et des crudités



Evitez de sortir aux heures les + chaudes, mais plutôt le matin ou tard le soir.




Donnez régulièrement des nouvelles à votre entourage.

Parents - enfants



Buvez au moins 1L ½ d'eau par jour. Evitez de consommer de l'alcool.



Evitez les activités sportives intenses.



Prenez régulièrement des nouvelles de vos proches, voisins, et amis âgés et handicapés.



Notes

A series of horizontal dotted lines spanning the width of the page, intended for writing notes.



Les numéros utiles

Mairie de SPOY.....03 25 27 46 18

Préfecture de l'Aube :

Troyes03 25 42 35 00 <http://www.aube.gouv.fr/>

**Direction Départementale
des Territoires (DDT)**

- Agence Sud-Est : Bar sur Aube.....03 25 92 53 10

- Siège DDT : Troyes03 25 71 18 00 <http://www.aube.gouv.fr/>

Pompiers18 (portable 112)

Police/gendarmerie17

SAMU15

ENEDIS.....09 726 750 10

ENGIE0800 473 333

Conseil Départemental

Centre routier0800 12 10 10

<http://www.cg-aube.fr> :
transport/routes

Météo France08 92 68 02 80

www.meteo.fr

Écoutez les informations:

CHAMPAGNE FM 97.5

FRANCE BLEUE 100.8

FRANCE INFO 105.5

FRANCE INTER 95.3

FRANCE 2 et FRANCE 3

CANAL 32

et

Plus d'infos sur

<http://www.aube.gouv.fr/>