



**PREFECTURE DE LA REGION BASSE-NORMANDIE**  
**PREFECTURE DU CALVADOS**  
Service Interministériel de Défense et de Protection Civile

**DICRIM**  
**PORTER A CONNAISSANCE**  
**SUR LES RISQUES MAJEURS**

**COMMUNE DE**

**CONDE-SUR-NOIREAU**

**Risques identifiés :**

- *Inondation*
- *Tempête*
- *Transport de matières dangereuses*
- *Risque technologique (nucléaire) (instruction de travail jointe en annexe)*

**Ministère de l'Écologie et du Développement Durable**

# ~ Sommaire ~

Préambule	page 2
La lettre du Préfet	page 3
Le risque majeur et l'information préventive	page 5
Le plan de vigilance météorologique	page 6
Réglementation pour les campings	page 7

## Les risques de la commune de CONDÉ-SUR-NOIREAU

Le risque Inondation	page 9
● Le risque et les mesures prises dans la commune	page 9
● Que doit faire la population ?	page 14
● Cartographie	page 15
● Les repères des plus hautes eaux connues	page 16
Le risque Tempête	page 17
● Le risque	page 17
● Que doit faire la population ?	page 18
Le risque lié au Transport de Matières Dangereuses	page 19
● Le risque	page 19
● Que doit faire la population ?	page 24
Où s'informer ?	page 25
L'affiche communale	page 26
Lexique	page 27

## ~ Préambule ~

Ce Porter à connaissance a pour objet :

- de mettre en perspective les risques naturels et technologiques majeurs présents sur la commune de CONDÉ-SUR-NOIREAU ;
- de présenter les mesures de sauvegarde pour s'en protéger.

Ce dossier rassemble les données nécessaires au Maire pour l'élaboration du Document d'Information Communal sur les Risques Majeurs (DICRIM).

Ce dossier n'est pas un document réglementaire : il n'est par conséquent pas opposable au tiers et ne peut se substituer aux règlements en vigueur, notamment pour ce qui est de la maîtrise de l'urbanisme.

Ce dossier a été établi en décembre 2005, sous l'autorité du Préfet, par la Cellule d'Analyse des Risques et d'Information Préventive (CARIP), réunissant les compétences des services de l'Etat.

## ~ La lettre du Préfet ~

*Notre société est confrontée à des risques très variés et doit s'organiser pour mieux se protéger. Le département du Calvados connaît peu de sites présentant des risques majeurs ; toutefois, l'évolution technologique et les éléments naturels peuvent, à tout moment, entraîner des sinistres pouvant affecter une large partie de la population.*

*Les mesures techniques et réglementaires existent pour mettre en place les dispositifs d'alerte, de prévention et d'intervention en cas de catastrophe.*

*Pour renforcer ces dispositifs et accroître la sécurité des populations, le code de l'environnement (article L.125-2) reconnaît le droit à l'information sur les risques naturels et technologiques majeurs et met en place une procédure de façon à ce que tout citoyen bénéficie du plein exercice de ce droit par la connaissance des risques et des consignes à appliquer en cas de sinistre.*

*C'est l'objet du présent Porter à connaissance qui prolonge la démarche initiée en 1995 par le Dossier Départemental sur les Risques Majeurs révisé en 2005 et qui vise à rassembler les éléments d'information que les maires devront mettre à disposition des habitants de leur commune.*

*Ce Porter à connaissance dresse un inventaire des zones où, en fonction des aléas et des enjeux, l'information préventive doit être faite en priorité.*

*Cette information destinée aux populations concernées, prend la forme d'un Document d'Information Communal sur les Risques Majeurs (DICRJM) qui complète le Dossier Départemental sur les Risques Majeurs (DDRM).*

*L'élaboration du DICRJM, dont l'initiative revient à la commune, s'appuie sur le Porter à connaissance, dont la maîtrise d'ouvrage incombe à l'Etat, et comporte les renseignements suivants :*

- *la connaissance des risques naturels et technologiques dans la commune,*
- *les mesures prises par les communes,*
- *les règles de base de la prévention,*
- *les mesures de protection et de sauvegarde,*
- *le plan d'affichage réglementaire.*

*Ces documents, amenés à s'enrichir en fonction de l'évolution des connaissances, témoignent de la volonté des pouvoirs publics de répondre aux exigences légitimes de sécurité et d'information de nos concitoyens.*

*Cyrille SCHOTT  
Préfet de la Région Basse-Normandie,  
Préfet du Calvados*

# ~ Le risque majeur ~

**Le risque majeur**, nous le connaissons tous : c'est une catastrophe dont les deux caractéristiques principales sont :

- **sa gravité**, si lourde à supporter pour les populations, voire les Etats ;
- **sa fréquence**, si faible qu'on pourrait être tenté de l'oublier et de ne pas se préparer à sa venue.

Et pourtant ... pour le risque naturel notamment, on sait que l'avenir est écrit dans le passé : là où une rivière a débordé, la terre a tremblé, la neige a glissé, les laves ont coulé, on sait que d'autres inondations, séismes, avalanches ou éruptions volcaniques pourront survenir.

**Le risque majeur est la confrontation entre un événement potentiellement dangereux appelé aléa (inondations...) appliqué à une zone présentant des enjeux humains, économiques ou environnementaux.**

Un risque est donc qualifié de « majeur » lorsque l'ampleur de l'aléa et la vulnérabilité du site sont importantes.

Les risques majeurs auxquels nous pouvons être exposés sont :

- de type naturel (avalanche, feu de forêt, inondation, mouvement de terrain, tempête, cyclone, séisme, éruption volcanique) ;
- de type technologique (industriel et nucléaire, transport de matières dangereuses et radioactives, rupture de barrage).

Pour y faire face, deux volets peuvent être développés à moindre coût : **l'information et la formation.**

En France, **la formation à l'école** est la priorité des Ministères de l'Education Nationale, de l'Ecologie et du Développement Durable dans le cadre de l'éducation civique. Quand **l'information préventive** sera faite dans une commune, la formation des enseignants sera une opération d'accompagnement incontournable.

C'est pourquoi, le Ministère de l'Ecologie et du Développement Durable développe ce vaste programme d'information préventive dans les communes à risques, en s'appuyant sur les préfetures et les collectivités locales.

Mieux informés et mieux formés, tous (élèves, citoyens, responsables) **intégreront mieux le risque majeur** auquel ils sont exposés, dans leurs sujets de préoccupation, **pour mieux s'en protéger.** C'est ainsi que tous acquerront une confiance lucide, génératrice de **bons comportements individuels et collectifs.**

Dans le département du **Calvados**, en fonction des éléments connus à ce jour, les risques majeurs auxquels sont soumis les populations sont :

- **pour le risque naturel** : les tempêtes, les inondations, les mouvements de terrain et les séismes (tremblements de terre) ;
- **pour le risque technologique** : le risque de Transport de Matières Dangereuses et Radioactives, le risque industriel.

# ~ L'information préventive ~

**L'information préventive consiste à renseigner le citoyen sur les risques majeurs susceptibles de se développer sur ses lieux de vie, de travail, de vacances.**

Elle a été instaurée par l'article L125-2 du Code de l'Environnement. Le décret du 11 octobre 1990 modifié a précisé le contenu, la forme ainsi que les modalités selon lesquelles ces informations seront portées à la connaissance des personnes susceptibles d'être exposées à des risques majeurs.

→ Les dispositions de ce décret sont applicables : dans les communes disposant d'un Plan Particulier d'Intervention (PPI\*) ou d'un Plan de Prévention des Risques (PPR\*), dans les communes soumises aux risques sismiques, volcaniques, cycloniques ou d'incendies de forêts ainsi que dans celles identifiées par arrêté préfectoral.

→ Le préfet établit :

- le Dossier Départemental des Risques Majeurs (DDRM\*) - édité dans le Calvados en décembre 1995, révisé en 2005 ;

- et, porte à la connaissance du Maire les risques concernant sa commune, ce présent document.

→ Le Maire réalise le Document d'Information Communal sur les Risques Majeurs (DICRIM\*). Les DDRM\* et DICRIM\* sont consultables en mairie par le citoyen. **Le Maire fait porter à la connaissance du public les consignes de sécurité par voie d'affiche.** Lorsque la nature du risque ou la répartition de la population l'exigent, cet affichage peut être imposé aux propriétaires ou gestionnaires dans :

- les Etablissements Recevant du Public lorsque l'effectif du public et du personnel est supérieur à cinquante personnes ;
- les immeubles destinés à l'exercice d'une activité industrielle, commerciale, agricole ou de service, lorsque le nombre d'occupants est supérieur à cinquante personnes ;
- les terrains permanents aménagés pour l'accueil des campeurs et le stationnement des caravanes ;
- les locaux à usage d'habitation regroupant plus de quinze logements.

**Dans le département du Calvados, la liste des communes à risque où l'information préventive s'impose est jointe au DDRM\*.**

Le DDRM est transmis et consultable dans les mairies du département. Il est également disponible à la Préfecture et dans les sous-préfectures ainsi que sur les sites internet de la Préfecture et de la Direction Régionale de l'Environnement : [www.calvados.pref.gouv.fr](http://www.calvados.pref.gouv.fr) et [www.basse-normandie.ecologie.gouv.fr](http://www.basse-normandie.ecologie.gouv.fr)

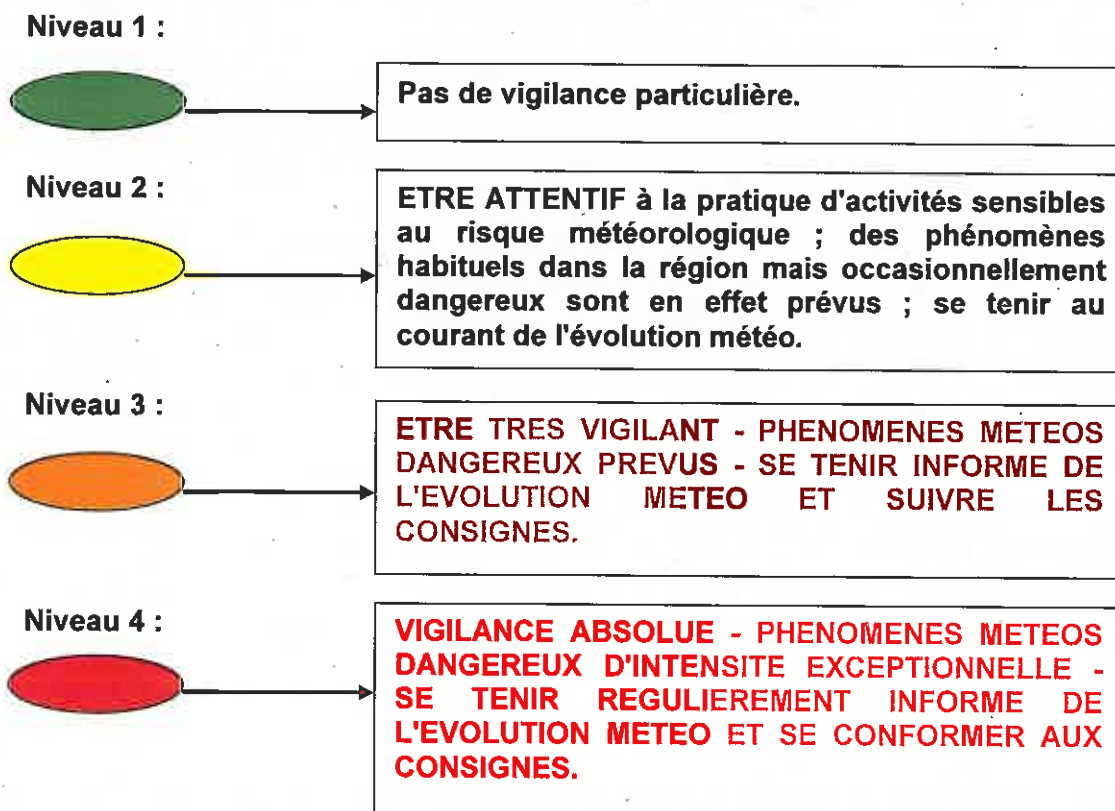
Le décret du 15 février 2005 relatif à l'information des acquéreurs et des locataires de biens immobiliers sur les risques naturels et technologiques s'applique dans les périmètres délimités par un plan de prévention des risques technologiques et naturels prescrits ou approuvés et dans les zones de sismicité Ia, Ib, II et III.

# ~ Le plan de vigilance météorologique ~

## LA CARTE DE VIGILANCE METEOROLOGIQUE

La carte de "vigilance météorologique" est élaborée **2 FOIS PAR JOUR** à 6h00 et 16h00 (site internet de Météo-France : [www.meteofrance.com](http://www.meteofrance.com)) et attire l'attention sur la possibilité d'occurrence d'un phénomène météorologique dangereux dans les 24 heures qui suivent son émission.

Le niveau de vigilance vis-à-vis des conditions météorologiques à venir est présenté sous une échelle de **4 COULEURS** et qui figurent en légende sur la carte :



**+ PICTOGRAMMES** : les divers phénomènes dangereux sont précisés sur la carte sous la forme de pictogrammes, associés à chaque zone concernée par une mise en vigilance de niveau 3 ou 4.

Les phénomènes sont : VENT VIOLENT, FORTES PRECIPITATIONS, ORAGES, NEIGE OU VERGLAS, BROUILLARD.

Pour plus d'informations, consulter :

- le répondeur de Météo-France, tél. : 32.50 ou 08.92.68.02.14
- ou son site internet : [www.meteofrance.com](http://www.meteofrance.com)

LORSQU'UNE ZONE EST EN VIGILANCE ORANGE OU ROUGE, LE CMIR de RENNES ACTIVE UNE PROCEDURE D'EMISSIONS DE BULLETINS DE SUIVI DE PHENOMENES DANGEREUX COMPLETES PAR DES BULLETINS NATIONAUX DE SUIVI ETABLIS PAR LA DIRECTION DE LA PREVISION DE METEO-FRANCE.

# ~ Réglementation spécifique aux campings soumis à un risque majeur ~

## La création des terrains de camping

La création des terrains de camping est réglementée par les **articles R. 443-1 à R.443-16** du code de l'urbanisme. **Une autorisation d'aménagement est donc obligatoire** dès que le camping accueille plus de 20 campeurs ou plus de 6 tentes ou caravanes.

Le **décret n°94-614 du 13 juillet 1994**, relatif aux prescriptions, permettant d'assurer la sécurité des occupants des terrains de camping et de stationnement des caravanes soumis à un risque naturel ou technologique, complète la réglementation en vigueur, fixée par le code de l'urbanisme (décret d'application de la loi n°93-24 du 8 janvier 1993).

## Les cahiers de prescriptions

Ces cahiers portent à la fois sur **l'information, l'alerte et l'évacuation** des occupants des terrains de camping et de stationnement des caravanes.

Les prescriptions concernant les occupants des terrains de camping portent sur les mesures de sécurité et sont à leur remettre dès leur arrivée sur le site. Les prescriptions concernant l'exploitant du terrain portent sur l'affichage des consignes de sécurité à raison d'une affiche par 5000 m<sup>2</sup>. En cas d'urgence et en l'absence de décision du Maire, l'exploitant peut décider des mesures adaptées d'évacuation des occupants de son terrain de camping et, à ce titre, doit mettre en place un dispositif (sonore, visuel, etc...). L'autorité compétente (Maire ou Préfet selon le cas) est tenue de faire connaître à l'exploitant les conditions de déclenchement de l'alerte et les mesures à mettre en œuvre dans les situations d'urgence et notamment en cas d'évacuation.

## La délimitation des zones à risques

Le préalable essentiel à la mise en place des prescriptions de sécurité est la **délimitation des zones à risque**. Le Préfet a recensé et qualifié les zones à risque (arrêté préfectoral du 24 mars 1995) puis les a notifié aux Maires.

Ensuite, l'autorité compétente (Maire ou Préfet), après consultation du propriétaire et de l'exploitant, fixe **les prescriptions applicables**, ainsi que leur délai d'application, en fonction de la **nature et de la gravité des risques** auxquels chaque terrain est exposé.

Une fois transmises au Préfet pour avis, ces prescriptions, rassemblées dans un **« cahier de prescriptions »** sont notifiées au propriétaire et à l'exploitant qui dispose d'un délai prédéfini pour les exécuter. Dans le cas où les mesures ne seraient pas mises en œuvre, l'autorité compétente pourra, après mise en demeure, ordonner la fermeture provisoire du terrain et l'évacuation des occupants, jusqu'à la réalisation des prescriptions et des mesures de sécurité fixées.



**Les risques majeurs**  
**de la commune de**  
**CONDÉ-SUR-NOIREAU**

# Le Risque Inondation

## ①. Qu'est-ce qu'une inondation ?

L'inondation est une submersion, rapide ou lente, d'une zone habituellement hors d'eau. Elle peut provenir de plusieurs aléas :

- un débordement du cours d'eau suite à une augmentation de son débit provoquée par des pluies importantes,
- des crues éclair provoquées par des épisodes pluvieux très intenses,
- le débordement de nappes phréatiques,
- un ruissellement en secteur urbain qui n'est pas abordé dans le document.

Le risque d'inondation est la conséquence de deux composantes : l'aléa (la submersion) et l'enjeu (la présence humaine, les constructions, les équipements et activités,...).

## ②. Quels sont les risques d'inondation sur la commune ?

### ☞ Inondations par débordement :

Il s'agit d'inondations de plaine occasionnées par le débordement du Noireau et de la Druance.

Lors des précédentes crues, les secteurs inondés ont été :

- *L'ancienne route de Flers*
- *Le quartier Saint-Martin (de la Cour au Roy à la rue Prébourg) :*
  - *La rue Prébourg du côté impair*
  - *De la rue de la Bonneterie à la rue Prébourg du côté impair*
  - *De la Cour au Roy à la rue Prébourg des deux côtés de la rue*
- *Le camping municipal*
- *Le parc municipal*
- *Le stade Gossart et le sous-sol du centre aquatique*
- *L'aire d'accueil des gens du voyage*
- *La zone industrielle Est :*
  - *La rue Jean Monnet*
  - *La rue Charles Tellier*
- *La station d'épuration*
- *Les sous-sols de la rue du Vieux Château*
- *Le chemin du Bas-mesnil*
- *Les habitations et ateliers le long de la Druance*

### ☞ Inondations par ruissellement (crues éclair) :

A l'occasion de fortes pluies ou d'orages, la commune peut être concernée par des inondations éclair par ruissellement comme ce fût le cas en août 1999 dans la partie basse de la zone industrielle Ouest, **rond-point de la Victoire et rue Saint Martin de la rue Prébourg à la rue Molière.**

Certaines de ces inondations, compte tenu des dommages engendrés, ont fait l'objet d'arrêtés interministériels portant constatation de l'état de catastrophes naturelles (CAT-NAT).

ARRÊTÉS DE CATASTROPHE NATURELLE				
Année	Nature de l'événement	Date de l'événement	Date de l'arrêté interministériel	Date parution Journal Officiel
1986	INONDATIONS ET COULÉES DE BOUE	21/06/1986	11/12/1986	09/01/1987
1987	TEMPETE	15 et 16/10/1987	22/10/1987	24/10/1987
1988	INONDATIONS ET COULÉES DE BOUE	15/01 au 25/02/1988	02/08/1988	13/08/1988
1990	INONDATIONS ET COULÉES DE BOUE	14 au 16/02/1990	16/03/1990	23/03/1990
1993	INONDATIONS ET COULÉES DE BOUE	10 au 18/01/1993	23/06/1993	08/07/1993
1995	INONDATIONS ET COULÉES DE BOUE	17 au 31/01/1995	06/02/1995	08/02/1995
1999	INONDATIONS ET COULÉES DE BOUE	04/08/1999	02/05/2000	19/05/2000
1999	INONDATIONS, COULÉES DE BOUE ET MOUVEMENT DE TERRAIN	25 au 29/12/1999	29/12/1999	30/12/1999
2001	INONDATIONS ET COULÉES DE BOUE	05 au 07/01/2001	12/02/2001	23/02/2001

En fonction des différentes études menées sur la commune, la carte de l'aléa inondation est jointe au présent dossier.

### ③. Quelles sont les mesures prises dans la commune ?

Au titre de leurs attributions respectives, le Préfet et le Maire de CONDÉ-SUR-NOIREAU ont pris un certain nombre de mesures de prévention et de protection.

#### 3.1. Prévention

☛ **Le plan de vigilance météorologique** (voir aussi page 6) :

Pour faire face aux événements météorologiques dangereux, Météo-France exerce les attributions de l'Etat en matière de sécurité météorologique des personnes et des biens. Météo-France est chargée, pour cette mission, de fournir l'information nécessaire aux services chargés de la sécurité civile en matière d'événements météorologiques dangereux, qualifiés d'exceptionnels.

Depuis le 1<sup>er</sup> octobre 2001, le dispositif d'information météorologique est modifié afin de pouvoir toucher un public le plus large possible.

Cette évolution est marquée par deux nouveautés qui viennent remplacer l'ancienne procédure des BRAM (Bulletins Régionaux d'Alerte Météo) :

\* Mise en service par Météo-France d'un site INTERNET ([www.meteofrance.com](http://www.meteofrance.com)) accessible à tous les publics intéressés, permettant la lecture d'une **carte** en couleurs dite de **vigilance**, valable sur 24h00 et précisant quatre niveaux de vigilance,

- VERT : pas de vigilance particulière,
- JAUNE : être attentif mais météo habituelle pour le département,
- ORANGE : être très vigilant ; événement météorologique dangereux,
- ROUGE : vigilance absolue ; événement exceptionnel,

pour les événements suivants : vent violent, fortes précipitations, orages, neige ou verglas, brouillard.

L'information est réactualisée tous les jours à 6h00 et à 16h00.

\* Activation 24h00/24h00 par Météo-France d'un répondeur d'information météorologique (tél. 08.92.68.02.14) apportant un complément d'information pour une

meilleure interprétation des deux niveaux de risques les plus importants présentés sur la carte de Météo France (niveaux rouge et orange).

Cette nouvelle approche de délivrance de l'information a pour but de couvrir le public le plus large possible, sans occulter l'alerte des services publics, des maires et des médias.

☛ **La prévision et l'annonce des crues :**

L'annonce des crues s'appuie en premier lieu sur le plan d'alerte météorologique (voir paragraphe précédent).

**Un dispositif d'annonce des crues** existe pour le département du Calvados : il est assuré pour les bassins hydrographiques de l'Orne, de la Dives et de la Touques, par le Service d'Annonce des Crues (SAC\*) géré par la Direction Départementale de l'Équipement du Calvados.

Ce SAC\* gère la collecte automatique des hauteurs d'eau relevées en temps réel, aux différentes stations de mesures du département.

Dans le cadre du **Règlement d'annonce des crues** du Calvados approuvé par le Préfet le 24 décembre 2004, plan qui a pour objet de prescrire les dispositions selon lesquelles seront transmis les avis relatifs aux crues de l'Orne, de la Dives et de la Touques, il a été prévu trois stades de l'évolution de la crue :

① **la mise en état de vigilance du SAC**

② **la mise en état de pré-alerte des services chargés de la transmission d'informations relatives aux crues**

③ **la mise en état d'alerte des services concernés et des Maires.**

L'information est communiquée à la Gendarmerie nationale ou la Direction Départementale de la Sécurité Publique et aux Maires grâce à un automate d'appel téléphonique.

Dès la mise en alerte, le Maire peut consulter un Serveur Minitel (code 3614 CALV, mot clé : CRUES) qui est actualisé plusieurs fois par jour en période d'inondation ou le site internet de la préfecture (<http://www.calvados.pref.gouv.fr> rubrique Annonce de crue) qui lui permet de se tenir informé de l'évolution de la crue (cotes d'eau atteintes aux différentes stations).

Par ailleurs, en cas de crise, un numéro de téléphone particulier est réservé aux Maires des communes concernées.

Dès réception de l'alerte par le Maire (ou son suppléant), celui-ci doit avertir ses administrés susceptibles d'être concernés par la crue, par les moyens définis à l'avance :

*Population avertie par les services municipaux.*

Il existe une instruction de travail « Alerte inondation » qui décrit la procédure d'alerte à la population, à mettre en œuvre lors d'inondation.

Les stations de mesures ainsi que les seuils de vigilance, de pré-alerte et d'alerte (en mètres), concernant la commune de CONDÉ-SUR-NOIREAU, sont indiqués ci-après :

CRUES DE L'ORNE (cotes en mètres)		
Stations de mesures	Vigilance et pré-alerte	Alerte
ARGENTAN		
CAHAN	0,90	
LA COURBE	1,55	
PERIGNY		
ST-PIERRE D'ENTREMONT		
THURY-HARCOURT	1,80	2,20

☞ **Suivi piézométrique :**

Un réseau piézométrique, constitué de 25 points de mesure, permet de suivre les fluctuations des principales nappes phréatiques départementales.

Les prévisions d'évolution qui en découlent autorise le diagnostic d'une part des périodes sensibles au risque d'inondation par remontée de nappe d'autre part le diagnostic de période où le risque de mouvement de terrain s'intensifie.

☞ **Mesures et travaux de prévention :**

Afin de diminuer le risque ou les conséquences d'une inondation des mesures préventives ont été prises :

- *Adhésion au Schéma d'Aménagement et de Gestion des Eaux (S.A.G.E) Orne moyenne*
- *Surveillance, entretien et curage réguliers des cours d'eau pour limiter tout obstacle au libre écoulement des eaux, recalibrage*
- *Réalisation d'un second pont rue Jean Monnet, élargissement du Noireau au niveau de la rue de la Bonneterie*
- *Suppression d'un îlot par la commune de Saint Pierre du Regard (projet)*

☞ **La maîtrise de l'urbanisme :**

Dans les zones soumises au risque d'inondation, la meilleure prévention consiste à préserver les champs d'inondation de tout aménagement.

En l'absence de Plan de Prévention des Risques naturels prévisibles d'inondation (PPR\* inondation), l'Atlas régional des zones inondables par débordement et remontée de nappe, régulièrement actualisé, peut permettre au Maire de réglementer l'aménagement sur sa commune.

Par ailleurs les articles R111-2 et 3 du Code de l'Urbanisme offre la possibilité d'interdire les sous-sols dans les zones à risque de remontée de nappe au titre de la salubrité et de la sécurité publiques.

Dans les zones soumises au risque d'écoulement temporaire violent en cas d'orage ou de forte pluie, la prévention consiste à préserver les axes de ruissellement ou ravines de toute urbanisation et de maîtriser l'occupation des sols sur l'ensemble du bassin versant.

☞ **L'information préventive :**

L'information préventive des populations sur les risques encourus et les mesures de sauvegarde prises pour les en protéger est faite par le Maire à partir du présent dossier transmis par le Préfet.

Par ailleurs, la loi du 30 juillet 2003 oblige les maires dont la commune est couverte par un plan de prévention des risques naturels, prescrit ou approuvé, d'informer la population au moins une fois tous les deux ans sur :

- les caractéristiques du ou des risques naturels connus dans la commune ;
- les mesures de prévention et de sauvegarde possibles ;
- les dispositions du plan ;
- les modalités d'alerte et l'organisation des secours ;
- les mesures prises par la commune pour gérer le risque ;
- les garanties contre les effets des catastrophes naturelles.

De plus, cette même loi fait désormais obligation aux vendeurs et aux bailleurs de biens immobiliers situés dans une zone couverte par un plan de prévention des risques naturels prescrit ou approuvé d'informer les acquéreurs et les locataires de l'existence du risque.

Le site de la DIREN de Basse-Normandie met à disposition du public ces informations concernant les zones inondables ([www.basse-normandie.ecologie.gouv.fr](http://www.basse-normandie.ecologie.gouv.fr)).

### 3.2. Protection

#### ☞ **En cas de danger**

Une cellule de crise est immédiatement mise en place à la préfecture.

Le plan communal de sauvegarde, obligatoire dans les communes dotées d'un PPR approuvé (article 13 de la loi du 13 août 2004) est déclenché.

*Le PPR est en cours d'élaboration par la commune de Condé sur Noireau.*

*La population est tenue informée de l'évolution de la situation (téléphone, porte-à-porte), par le Maire et ses services municipaux, avec l'aide des forces de l'ordre et des sapeurs-pompiers.*

Avant et pendant la montée des eaux, il convient de respecter les consignes rappelées ci-après.

Des plans prévoyant l'organisation des secours (**Plan ORSEC\***, **plan rouge**) ont été approuvés par le Préfet. Ils sont déclenchés lorsque les moyens de secours à l'échelle de la commune sont insuffisants.

#### ☞ **En cas d'évacuation**

*Si une évacuation est à prévoir, la population sera avertie par les autorités compétentes (mairie, forces de l'ordre, sapeurs-pompiers).*

Le Plan Départemental d'Hébergement permet de disposer de ressources fiables pour héberger rapidement des populations qui seraient momentanément privées de logement.

Les lieux d'hébergement de la commune sont situés sur les points hauts de la Communes, en cas d'inondation :

- *Le gymnase la Varende,*
- *Le gymnase Charles Tellier*

## ④. Que doit faire la population ?

*(De manière générale, il convient de se conformer aux recommandations suivantes, sauf consignes spécifiques données par les autorités).*

### EN CAS D'INONDATION

#### Si les informations sont suffisantes

- ⇒ Evacuation préventive possible décidée et effectuée par les autorités

#### Si les informations sont insuffisantes :

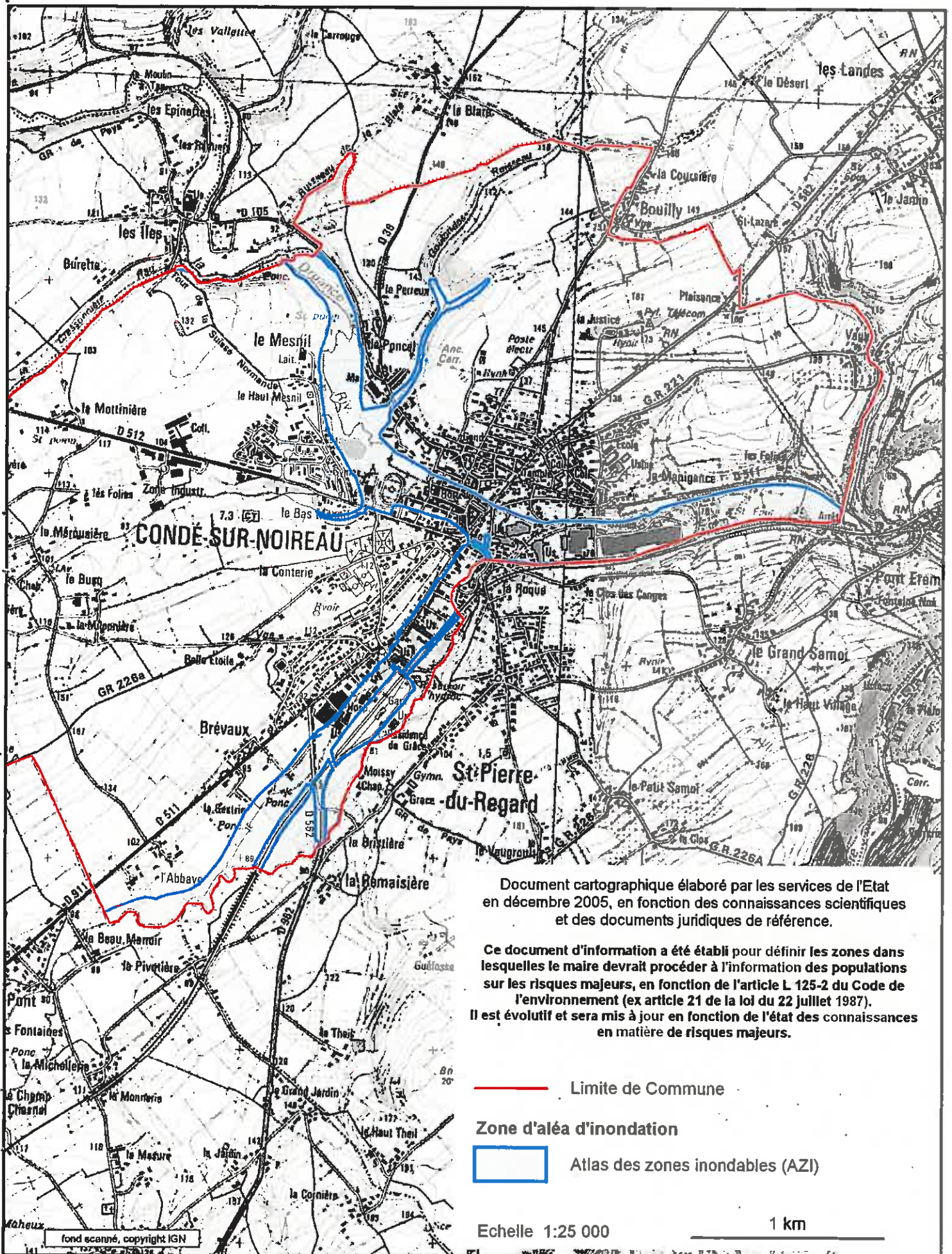
- ⇒ Ecoutez la radio ;
- ⇒ Abritez-vous en rejoignant les zones prévues en hauteur (étage, collines, points hauts ...)
- ⇒ N'allez pas à pied ou en voiture dans une zone inondée

#### Dans tous les cas :

- ⇒ Rassemblez l'indispensable ;
- ⇒ Coupez ventilation, chauffage, gaz et électricité ;
- ⇒ Ne prenez pas l'ascenseur ;
- ⇒ Fermez portes, fenêtres, aérations, etc ;
- ⇒ Mettez en hauteur le matériel fragile ;
- ⇒ N'allez pas chercher vos enfants à l'école, les enseignants s'occupent de leur mise en sûreté ;
- ⇒ Ne téléphonez pas afin de libérer les lignes pour les secours.

# DOSSIER COMMUNAL SUR LES RISQUES MAJEURS

## Localisation des zones d'aléa de **CONDÉ-SUR-NOIREAU** RISQUE D'INONDATION





# ~ Inventaire et emplacement des repères de crues (plus hautes eaux connues) ~

Cartographie au 1/25.000

*Ateliers municipaux, dans la rue Prébourg, pour le Noireau  
Echelle au pont de la Bonneterie, pour le Noireau (attente confirmation Natacha)*

*Echelle au pignon de la Mairie, pour la Druance*

# Le Risque Tempête

## ①. Qu'est-ce qu'une tempête ?

Une tempête correspond à l'évolution d'une perturbation atmosphérique (ou dépression) où se confrontent deux masses d'air aux caractéristiques bien distinctes (température, humidité...). Cette confrontation engendre un gradient de pression très élevé, à l'origine de **vents violents accompagnés le plus souvent de précipitations intenses** (pluie, grêle...).

On parle de **tempête à terre pour des vents moyens supérieurs à 89 km/h.**

Toutes les communes du département du Calvados peuvent être exposées au risque tempête.

**Sur le littoral** une tempête peut se manifester, en plus des effets liés au vent, par une destruction des ouvrages et bâtiments situés en front de mer, une submersion par accumulation des eaux et, éventuellement, une remontée d'eau par les canalisations.

Ces effets dépendent de l'orientation des vents, de l'importance de la chute de pression atmosphérique ainsi que du coefficient de marée.

## ②. La surveillance météorologique

Météo-France, chargée de surveiller l'évolution des dépressions, émet chaque jour des cartes de vigilance météorologique.

Ces cartes sont élaborées **2 FOIS PAR JOUR** à 6 h 00 et 16 h 00 et attirent l'attention sur la possibilité d'occurrence d'un phénomène météorologique dangereux dans les 24 heures qui suivent son émission. (voir aussi page 7)

Le niveau de vigilance vis-à-vis des conditions météorologiques prévues est présenté sous une échelle de **4 COULEURS**, qui figurent en légende sur la carte, depuis le niveau 1 vert, sans vigilance particulière, jusqu'au niveau 4 rouge, demandant une vigilance absolue en raison de la prévision de phénomènes météorologiques dangereux exceptionnels.

*Les prévisions météorologiques peuvent être obtenues en consultant  
l'un des réponders suivants :*

*Météo-France, tél. 32.50 ou 08.92.68.02.14 - Minitel : 3615 code METEO –  
Internet : <http://www.meteofrance.com>*

*Pour l'aviation légère, tél. 0.836.68.10.13*

*Pour l'aviation ultra-légère, tél. 0.836.68.10.14*

### ③. Que doit faire la population ?

*(De manière générale, il convient de se conformer aux recommandations suivantes, sauf consignes spécifiques données par les autorités).*

## EN CAS DE TEMPETE

**Respecter les consignes diffusées par France-Inter ou la radio locale conventionnée par le Préfet**

### Si les informations sont suffisantes

- ⇒ **Evacuation préventive possible décidée et effectuée par les autorités**

### Si les informations sont insuffisantes

- ⇒ **Rejoignez des bâtiments durs ;**
- ⇒ **Eloignez-vous des façades sous le vent ;**
- ⇒ **Fermez portes et volets ;**
- ⇒ **Ecoutez la radio et les bulletins météo ;**
- ⇒ **Surveillez ou renforcez, si possible, la solidité des éléments de construction ;**
- ⇒ **Renforcez la solidité des baies vitrées en utilisant du ruban adhésif ;**
- ⇒ **Enlevez et rentrez tous les objets susceptibles d'être emportés (tables, chaises, ...)** ;
- ⇒ **Limitez les déplacements ;**
- ⇒ **N'allez pas chercher vos enfants à l'école, les enseignants s'occupent de leur mise en sûreté ;**
- ⇒ **Ne téléphonez pas afin de libérer les lignes pour les secours.**

# Le Risque lié au Transport de Matières Dangereuses (TMD)

## ①. Qu'est-ce que le risque de TMD ?

Le risque de transport de matières dangereuses (TMD) est consécutif à un accident se produisant lors du transport, par voie routière, ferroviaire, aérienne, maritime ou par canalisation, de matières dangereuses. Il peut entraîner des conséquences graves pour la population, les biens et l'environnement.

## ②. Quels sont les risques pour la population ?

### 2.1. Les principaux dangers liés au TMD\*

Les produits dangereux sont nombreux ; ils peuvent être inflammables, toxiques, explosifs, radioactifs, corrosifs :

- **L'explosion** occasionnée par un choc avec étincelles, par le mélange de produits avec des risques de traumatismes directs ou par l'onde de choc,
- **L'incendie** à la suite d'un choc, d'un échauffement, d'une fuite... avec des risques de brûlures et d'asphyxie,
- **La dispersion dans l'air** (nuage toxique), l'eau et les sols de produits dangereux avec risques d'intoxication par inhalation, ingestion ou contact,
- **L'exposition à une matière infectieuse** susceptible de provoquer des invalidités ou des maladies éventuellement mortelles.

Ces manifestations peuvent être associées.

## ③. Quels sont les risques pour la commune ?

### ☞ Par voie routière :

Comme pour l'ensemble du département, les accidents liés au transport de matières dangereuses peuvent se produire pratiquement n'importe où sur la commune. La commune de CONDÉ-SUR-NOIREAU ne possède pas d'entreprises à risque majeur. Les risques liés au transport de matières dangereuses **sont par conséquent faibles**, limités au seul flux de transit.

### ☞ Par voie ferroviaire :

Le transport ferroviaire est le plus sûr. La voie ferrée traversant la commune n'est plus exploitée actuellement (ancienne ligne Caen/Cerisy-Belle-Etoile).

#### ☞ **Par canalisations :**

Le transport par canalisations est utilisé pour les transports sur grande distance des gaz combustibles (gazoduc de GDF). Le tracé des canalisations est annexé au Plan Local d'Urbanisme (servitude d'utilité publique).

## ④. Quelles sont les mesures prises ?

### 4.1. Au plan national

#### ☞ **La réglementation spécifique au TMD\* :**

- **la formation du personnel de conduite et la sensibilisation des salariés des entreprises intervenant dans le transport (chargeur, expéditeur, destinataire...)** ;
- **la désignation d'un conseiller à la sécurité** ;
- **l'obligation pour tous les intervenants de prendre des mesures de sûreté en vue de minimiser le vol ou l'utilisation impropre de marchandises dangereuses** : pour les marchandises à haut risque, les intervenants doivent mettre en place un plan de sûreté ;
- **la construction de citernes, de canalisations selon des normes établies, avec des contrôles techniques périodiques** ;
- **la construction (épreuves, type de matériau) des emballages et leur utilisation** ;
- **les règles strictes de circulation (vitesse, stationnement, itinéraires de déviation...)** ;
- **l'identification et la signalisation des produits dangereux transportés** : codes de danger, code matière, fiche de sécurité ;
- **l'équipement des véhicules (extincteur, signaux d'avertissement...).**

La sûreté des transports de matières radioactives (TMR\*) repose essentiellement sur la **conception et l'adaptation des emballages** en fonction des quantités et des nuisances associées aux matières transportées. Elle repose également sur des **mesures administratives ou d'organisation** ainsi que sur **l'adaptation des moyens de transport**.

**De plus, il faut savoir que les TMR\* sont surveillés sur l'ensemble de leur parcours par des équipes spécialisées, prêtes à intervenir à tout moment en cas d'accident ou d'agression.**

#### ☞ **La réglementation spécifique aux canalisations :**

Les canalisations de transport relèvent de législations et de réglementations spécifiques dont l'application est contrôlée par le Ministère chargé de l'Industrie et par les Directions Régionales de l'Industrie, de la Recherche et de l'Environnement (D.R.I.R.E).

Ces règlements imposent des prescriptions de construction, d'implantation et de contrôle à la mise en place, ainsi que des obligations de surveillance à travers l'établissement d'un **Plan de Surveillance et d'Intervention (P.S.I.)** qui prévoit les méthodes et les moyens à mettre en œuvre pour faire face à un événement affectant de façon importante l'exploitation des ouvrages.

La cause initiale des accidents de canalisation est souvent une détérioration par un engin de travaux publics (pelle mécanique, engin agricole, etc...). Elle peut soit être uniquement enfoncée, soit être totalement déchirée laissant le produit s'échapper ou se répandre suivant sa nature.

Afin de prévenir les risques, exploitants et propriétaires du sol sont soumis à des obligations respectives :

- **enfouissement** des canalisations au minimum à 0,80 m du sol ;
- **interdiction de tous travaux ou actes susceptibles de nuire au système**. Les chantiers aux abords des canalisations doivent faire l'objet d'une déclaration d'intention de travaux à l'exploitant.

Les plans des canalisations sont consultables dans les mairies de toutes les communes traversées. De plus, sur le terrain, les canalisations sont signalées par des bornes et des balises au croisement des voies de communication.

Les réseaux sont survolés, à basse altitude, chaque semaine pour veiller à ce que des travaux effectués à proximité des canalisations ne risquent pas de les détériorer.

Parallèlement, une surveillance est effectuée par des « agents de ligne » qui parcourent le trajet d'une conduite selon un programme déterminé ou en fonction des événements signalés par les autres modalités de surveillance, voire à la suite d'informations fournies par des tiers.

Les volumes pouvant se déverser en cas de percement de la conduite peuvent atteindre plusieurs centaines de mètres cubes. En cas d'accident chaque minute sera précieuse pour limiter les conséquences.

## 4.2. Au plan départemental

Le Préfet peut déclencher différents plans de secours, selon la nature des substances transportées et le mode de transport :

- **Plan ORSEC** : plan général d'organisation des secours ;
- **Plan ROUGE** : destiné à porter secours à de nombreuses victimes ;
- **Plan TMD** : s'applique en cas d'accident survenant aux transports par voie routière, ferrée, navigable, par canalisations, mettant en jeu des produits transportés en vrac ou colis ;
- **Plan TMR** : déclenché en cas d'accident survenant aux transports par voie routière, ferrée et aérienne mettant en jeu des matières radioactives ; il prévoit notamment les contre-mesures immédiates d'isolement de la zone de danger et de confinement de la population.

Le Préfet peut solliciter l'aide d'entreprises et d'experts privés, susceptibles d'apporter leur concours technique en fonction des produits incriminés dans l'accident.

### 4.3. Au plan communal

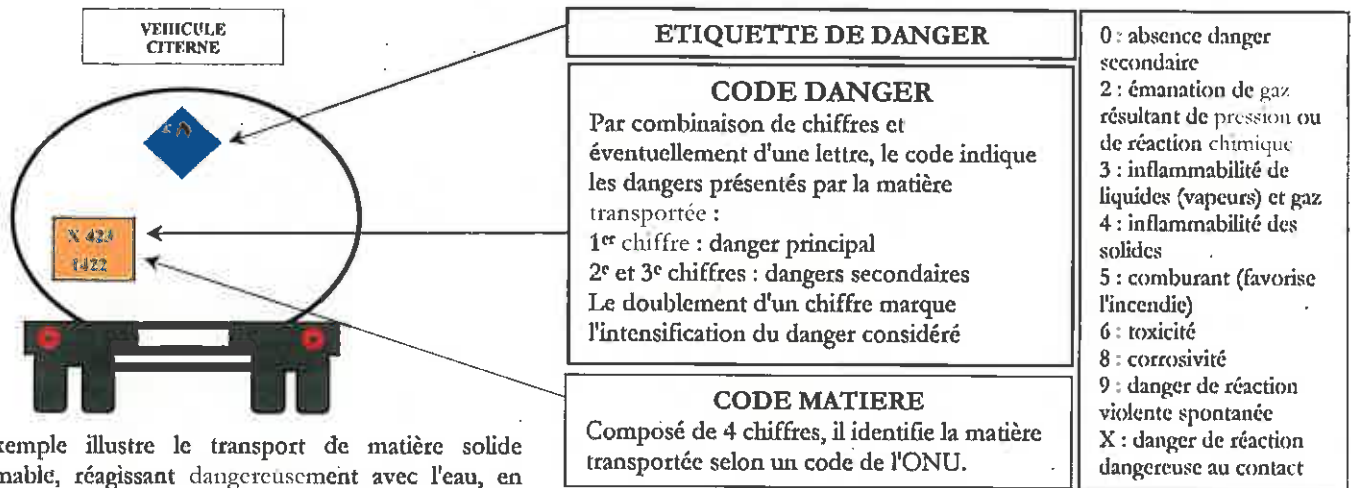
En cas d'accident, la population sera tenue informée de l'évolution de la situation et d'une éventuelle évacuation par les services municipaux avec l'aide des forces de l'ordre et des sapeurs-pompiers.

Le Plan Départemental d'Hébergement permet de disposer de ressources fiables pour héberger rapidement des populations qui seraient momentanément privées de logement.

Les lieux d'hébergement de la commune sont situés en centre ville et à la sortie Nord de la Communes, en cas de risques liés aux transports de matières dangereuses :

- *Le gymnase La Varende*
- *Le gymnase Gossart*
- *Le marché couvert*

# ~ Signalisation des Transports de Matières Dangereuses ~



Cet exemple illustre le transport de matière solide inflammable, réagissant dangereusement avec l'eau, en dégageant des gaz inflammables (code de danger : X 423) : ici un alliage sodium -potassium (code matière : 1422).

*Voies ferrées et voies navigables* : la signalisation est identique à celle des poids lourds étiquettes de danger, plaque orange et code de danger  
*Canalisations* : au croisement de voies de communication, elles sont signalées par des bornes et des balises

## ETIQUETTES DE DANGER

Explosion	Feu (liquide et gaz)	Feu (solides)	Matière sujette à inflammation spontanée
Emanation de gaz inflammable au contact de l'eau	Matière comburante ou peroxyde organique	Matière toxique	Matière nocive
Matière corrosive	Gaz comprimé, liquéfié ou dissous sous pression	Matière ou objets divers (produits chauds...)	Matière radioactive



## 5. Que doit faire la population ?

*(De manière générale, il convient de se conformer aux recommandations suivantes, sauf consignes spécifiques données par les autorités).*

# EN CAS D'ACCIDENT LIÉ AU TRANSPORT DE MATIÈRES DANGEREUSES

### Nuage toxique :

- ⇒ Mettez-vous à l'abri dans les locaux les plus proches (adaptés) ;
- ⇒ Fermez portes et fenêtres, et calfeutrez aération ou ventilation ;
- ⇒ Ecoutez la radio ;
- ⇒ Ne fumez pas, ni flamme, ni étincelle.

### Explosion :

- ⇒ Evacuation vers des lieux de mise en sûreté externe en évitant les zones fortement endommagées (chutes d'objets, ...) ;
- ⇒ Coupez ventilation, chauffage, gaz et électricité ;
- ⇒ Ecoutez la radio ;
- ⇒ Ne fumez pas, ni flamme, ni étincelle.

### Explosion suivie d'un nuage toxique :

- ⇒ Regroupez-vous vers des lieux adaptés ; ces lieux doivent être éloignés des baies vitrées et fenêtres endommagées ;
- ⇒ Coupez ventilation, chauffage, gaz et électricité ;
- ⇒ Fermez portes et fenêtres ;
- ⇒ Ecoutez la radio ;
- ⇒ Ne fumez pas, ni flamme, ni étincelle ;
- ⇒ Attendez le signal de fin d'alerte ou l'annonce des autorités pour sortir.

### Dans tous les cas :

- ⇒ Evacuation possible, si décidée, effectuée par les autorités ;
- ⇒ N'allez pas chercher vos enfants à l'école, les enseignants s'occupent de leur mise en sûreté ;
- ⇒ Ne téléphonez pas afin de libérer les lignes pour les secours.

## ~ Où s'informer ? ~

**PREFECTURE DU CALVADOS**  
**SERVICE INTERMINISTERIEL DE DEFENSE ET DE PROTECTION CIVILE**  
Rue Saint-Laurent  
☎ : 02.31.30.66.13  
Site internet : <http://www.calvados.pref.gouv.fr>

**DIRECTION REGIONALE DE L'ENVIRONNEMENT DE BASSE-NORMANDIE**  
CITIS – « Le Pentacle »  
Avenue de Tsukuba  
14209 HEROUVILLE-SAINT-CLAIR  
☎ : 02.31.46.70.00  
Site internet : <http://basse-normandie.ecologie.gouv.fr>

**DIRECTION DEPARTEMENTALE DE L'EQUIPEMENT**  
10, Boulevard du Général Vanier  
B.P. n° 517  
14035 CAEN CEDEX  
☎ : 02.31.43.15.00  
Site internet : <http://calvados.equipement.gouv.fr>

**MAIRIE DE CONDÉ-SUR-NOIREAU**  
☎ : 02.31.59.15.50  
Site internet : <http://www.conde-sur-noireau.com>

# ~ L'affiche communale ~

Commune de  
**CONDÉ-SUR-NOIREAU**  
Département du CALVADOS  
Région Basse-Normandie

**C** inondation lente  
**q** tempête  
**O** conduites fixes de matières dangereuses

  
transport de marchandises dangereuses

**en cas de danger ou d'alerte**

- 1. abritez-vous**  
*take shelter*  
resguardese
- 2. écoutez la radio**  
**France-Bleu Basse-Normandie**  
**102.6 MHz**  
*listen to the radio*  
escuche la radio
- 3. respectez les consignes**  
*follow the instructions*  
respete las consignas

**> n'allez pas chercher vos enfants à l'école**  
*don't seek your children at school*  
no vaya a buscar a sus niños a la escuela

**pour en savoir plus, consultez**

- > à la main : le Dicrim, dossier d'information communal sur les risques majeurs
- > sur internet : [www.prim.net](http://www.prim.net)

dicrim 00-0118

**Porter à connaissance sur les risques majeurs :**

C'est le document réalisé par le Préfet qui présente les risques naturels et technologiques encourus par les habitants de la commune. Il a pour objectif de permettre au Maire de réaliser son DICRIM.

**PPR Naturel :** Plan de Prévention des Risques naturels prévisibles. Il délimite des zones exposées à un type de risque et où la construction est réglementée. Ce plan prévoit également les mesures de prévention à mettre en œuvre par les propriétaires et les collectivités locales ou les établissements publics.

**PPR Technologique :** Plan de Prévention des Risques Technologiques. Il délimite un périmètre d'exposition aux risques où la construction est réglementée. Ce plan prévoit aussi des recommandations et des mesures de protection des populations face aux risques encourus.

**PLU (document d'urbanisme) :** Plan Local d'Urbanisme (PLU). C'est un document d'urbanisme qui fixe les règles d'occupation du sol sur la commune. Les PLU sont élaborés à l'initiative et sous la responsabilité des Maires.

**PPI :** Plan Particulier d'Intervention. C'est un plan d'urgence définissant l'organisation de l'intervention et des secours, en cas d'accident grave dans une ICPE, dont les conséquences sont susceptibles de déborder l'enceinte de l'usine.

**PSS :** Plan de Secours Spécialisé. C'est un plan d'opération, lié à un aléa particulier, déterminé, mais dont la localisation ne peut être connue à l'avance.

**RENASS :** Réseau National de Surveillance Sismique.

**SAC :** Service d'Annonce des Crues.

**SDIS :** Service Départemental d'Incendie et de Secours.

**SIDPC :** Service Interministériel de Défense et de Protection Civile.



**TMD :** Transport de Matières Dangereuses.


**TMR :** Transport de Matières Radioactives.

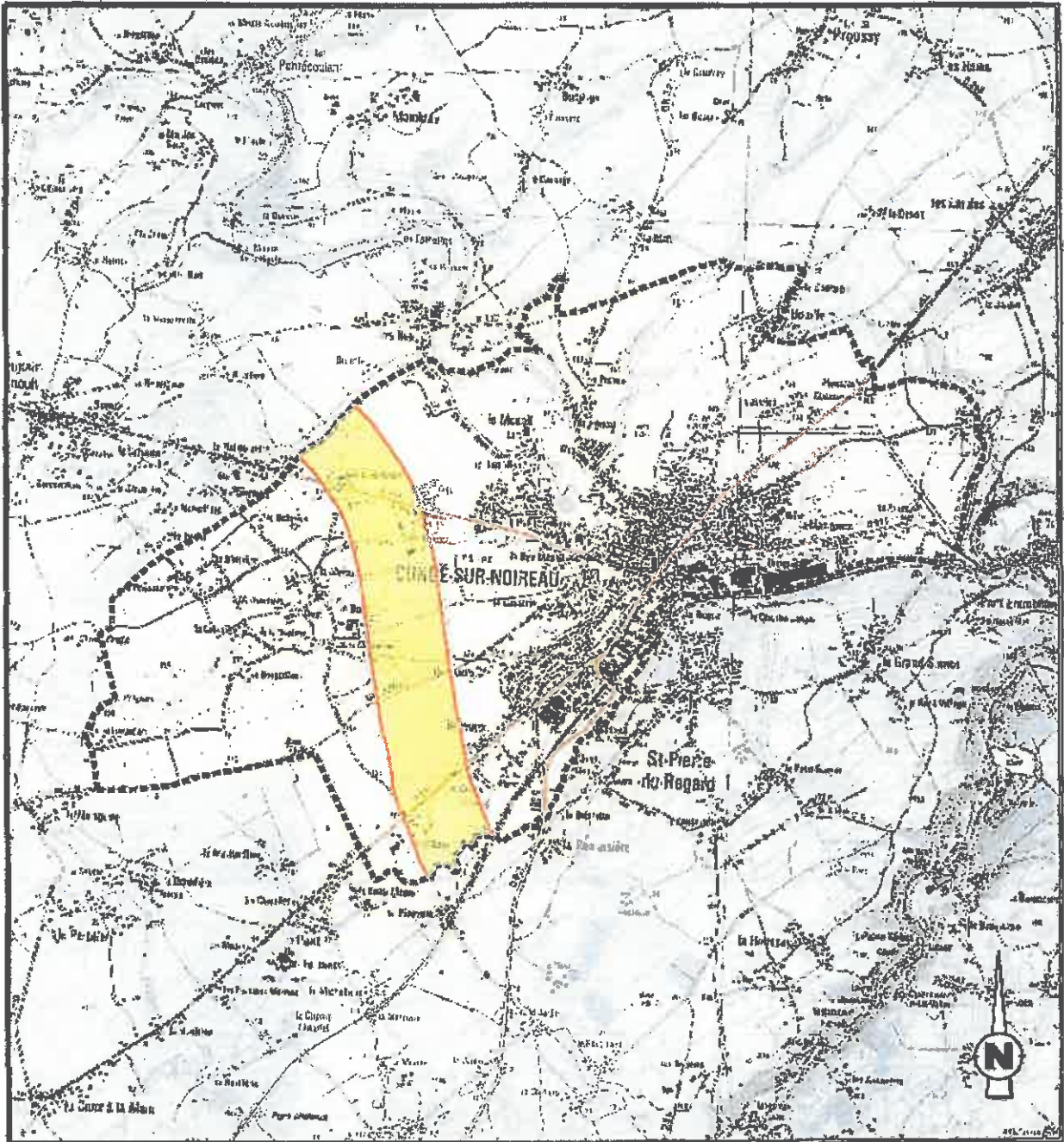
# ~ Annexes ~

## Plan de zonage des ouvrages de transport de gaz naturel


(conformément au décret 91-1147 du 14 Octobre 1991 et à son arrêté d'application du 16 Novembre 1994)

-  Zone de la commune où tout projet de travaux doit faire l'objet d'une demande de renseignements
-  Territoire de la commune.

Commune : <b>CONDE-SUR-NOIREAU</b>	Code INSEE: <b>14174</b>	Echelle: <b>1/25000</b>		Numéro de révision: <b>00</b>	Date d'édition: <b>01/07/2006</b>
------------------------------------	--------------------------	-------------------------	---	-------------------------------	-----------------------------------



© IGN PARIS-2002. Licence n°2220 "copie et reproduction interdite"

 <p><b>EN CAS D'URGENCE</b> TELEPHONER 24 H / 24 H AU CENTRE DE SURVEILLANCE REGIONAL</p> <p>N° Vert <b>0 800 00 11 12</b></p> <p>Appel Gratuit</p>	<p>Pour les travaux projetés sur une autre commune, consultez la mairie du lieu où ils sont envisagés. Ce n'an ne concerne pas les ouvrages de distribution de gaz naturel exploités par EDF Gaz de France Distribution.</p>	<p><b>GAZ DE FRANCE - RÉSEAU TRANSPORT</b> RÉGION VAL DE SEINE AGENCE NORMANDIE DÉPARTEMENT RÉSEAU CAEN</p> <p>21 de la Spire, rue Lavoisier BP114 14200 HEROUVILLE ST CLAIR</p> <p>Tel : 02 34 98 26 70 Fax : 02 34 98 26 77 Site : <a href="http://www.dfetplus.com">http://www.dfetplus.com</a></p>
--	--	--

# ~ Annexes ~

## La connaissance des phénomènes naturels

### ➤ ETUDE HISTORIQUE

#### Recensement des données à partir de différentes sources :



Rapports de crue aux étangs riviéristes de Comblé sur Noireau - Source Dr Lesfleurs



Ouvrage de la Vère en 1903, Pont d'Embourg, Solitude - Mr Rippen

- ADMINISTRATIONS
- ARCHIVES DEPARTEMENTALES ET COMMUNALES
- ENQUETES MAIRIES ET RIVERAINS

Etudes réalisables au VDPA de Neuenen. Consultez les archives d'Albat