

Dossier d'Information Communal sur les Risques Majeurs

(D.I.C.R.I.M)

Commune de **SAINT GERMAIN BEAUPRE**

Document d'Information Communal sur les Risques Majeurs (DICRIM) – Année 2021

Madame, Monsieur,

Votre sécurité est l'une de nos préoccupations majeures.

L'alerte de la population indique un danger immédiat afin qu'elle adopte, selon la nature de l'aléa, les mesures de sauvegarde appropriées : **mise à l'abri, confinement, évacuation... mais aussi et plus que jamais, entraide et solidarité.**

A cette fin, et conformément à la réglementation en vigueur, le présent Document d'Information Communal sur les Risques Majeurs (DICRIM) vous informe des risques majeurs identifiés et cartographiés à ce jour sur la commune, ainsi que les consignes de sécurité à connaître en cas d'événement.

Nous vous souhaitons une bonne lecture de ce document.

Le Maire,
Geneviève BARAT



1ère partie : Généralités

Qu'est-ce qu'un risque majeur ?


Le risque est la confrontation d'un aléa avec un ou des enjeu(x).

L'aléa est la manifestation d'un phénomène naturel ou anthropique (généré par l'homme) de fréquence et d'intensité données.

L'enjeu représente l'ensemble des personnes et des biens (ayant une valeur monétaire ou non) susceptibles d'être affectés par un phénomène naturel ou anthropique.

Ainsi, le risque est la conséquence d'un aléa sur des enjeux.

On parle de Risque Majeur dès lors que les effets de l'aléa peuvent mettre en danger un grand nombre de personnes, occasionner des dégâts importants et dépasser les capacités de réaction des instances directement concernées (Etat, commune...)



Un risque majeur est caractérisé par sa faible fréquence et par son énorme gravité.

Le cadre législatif :

L'article L.125-2 du Code de l'environnement pose le droit à l'information de chaque citoyen quant aux risques qu'il encourt dans certaines zones du territoire et les mesures de sauvegarde pour s'en protéger.

Les articles R.124-1 à D.125-36 du Code de l'environnement, relatifs à l'exercice du droit à l'information sur les risques majeurs, précisent le contenu et la forme de cette information.

Une gestion globale et partagée du risque : qui fait quoi ?

L'ETAT :

- Informe les communes et les citoyens des risques majeurs encourus sur le territoire, Dossier Départemental des Risques Majeurs (DDRM), porter à connaissance risque.
- Surveille en permanence les cours d'eau par l'intermédiaire du service de prévision des crues de la Direction Régionale de l'Environnement, de l'Aménagement et du Logement (DREAL).
- Élabore les Plans de Prévention des Risques Naturels et Technologiques (PPRN, PPRT).
- Organise les plans de secours dans le département notamment l'Organisation de la Réponse à la Sécurité Civile (plan ORSEC).

Document d'Information Communal sur les Risques Majeurs (DICRIM) - Année 2021

- Le Préfet gère la crise dans le cas d'un événement dépassant les limites de la commune et/ou sa capacité de réaction.

LA COMMUNE :

Réduit la vulnérabilité de ses citoyens par l'intégration des règles d'urbanisme adaptées dans son document d'urbanisme et par des aménagements.

Informe les citoyens : Document d'Information Communal sur les Risques Majeurs (DICRIM).

Le Maire, détenteur des pouvoirs de police, est responsable de l'organisation des secours de première urgence.

LE SERVICE DEPARTEMENTAL D'INCENDIE ET DE SECOURS (SDIS) :

Assure les secours d'urgence aux personnes victimes d'accidents, de sinistres ou de catastrophes.

Prépare les mesures de sauvegarde, organise les moyens de secours, assure la prévention et l'évaluation des risques en matière de sécurité civile.

LES ECOLES :

Chaque établissement a l'obligation de réaliser un Plan Particulier de Mise en Sécurité (PPMS). Ce plan permet au personnel de mettre en sécurité les élèves en attendant l'arrivée des secours et/ou la fin de l'état d'alerte.

LES CITOYENS :

Les citoyens doivent également entreprendre une véritable démarche personnelle, visant à s'informer sur les risques qui les menacent individuellement et sur les mesures à adopter.

Ainsi chacun doit engager une réflexion autonome, afin d'évaluer sa propre vulnérabilité, celle de son environnement (habitat, milieu ...) et de mettre en place les dispositions pour la minimiser. Dans cette logique, lors d'une transaction (acquisition ou location d'un bien immobilier) les citoyens doivent annexer un « état des risques » au contrat de vente et de location et préciser toutes les indemnisations perçues après une catastrophe naturelle.

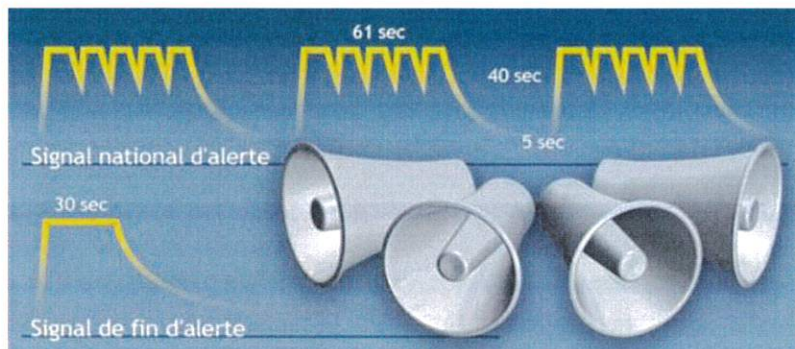
Par ailleurs, les familles peuvent élaborer un Plan Familial de Mise en Sécurité (PFMS).

De même, les propriétaires d'un bâtiment regroupant plus de cinquante personnes doivent effectuer un affichage dans leurs locaux.

Site internet de référence : www.georisques.gouv.fr

Les consignes individuelles de sécurité

L'alerte : le signal national d'alerte



LORSQUE L'ALERTE RETENTIT, DANS TOUS LES CAS :



Ne téléphonez pas : (sauf pour donner l'alerte au 18, 17, 112).

Le réseau téléphonique doit rester disponible pour les services de secours.



N'allez pas chercher vos enfants à l'école : les enseignants sont là pour assurer leur sécurité.

Ils sont formés pour appliquer le Plan Particulier de Mise en Sécurité (PPMS) en cas d'alerte.



Écoutez la radio : France Bleu Creuse
94.5 AUZANCES
94.3 GUERET
92.4 AUBUSSON.



Coupez le gaz et l'électricité.

Respectez les consignes données par les autorités.

2^{ème} partie : Informations sur les risques

Dans notre commune, nous sommes soumis aux risques suivants :

A/ Les évènements météorologiques



Les chutes de neige, le verglas, la grêle, de même que le vent violent peuvent perturber les réseaux routiers. Ils peuvent également être à l'origine de coupures d'électricité.

Le risque dans la commune

Les évènements météorologiques à ST GERMAIN BEAUPRE consistent en des vents violents (ou tempête), des orages mais aussi des épisodes de neige et/ou verglas exceptionnels.

L'historique des principaux évènements météorologiques mentionne notamment les violentes tempêtes de novembre 1982 et décembre 1999 et l'épisode neigeux de l'hiver 2007, ce dernier ayant entraîné l'interruption de l'alimentation électrique des foyers et des communications.

Consignes de sécurité

Vent violent

ORANGE
ROUGE

- Limiter ses déplacements et se renseigner avant de les entreprendre.
- Prendre garde aux chutes d'arbres ou d'objets.
- Ne pas intervenir sur les toitures.
- Ranger les objets exposés au vent.

- Rester chez soi et éviter toute activité extérieure.
- En cas de déplacement inévitable, être très prudent. Emprunter les grands axes de circulation.
- Prendre les précautions qui s'imposent face aux conséquences d'un vent violent et ne surtout pas intervenir sur les toitures.

Orage

ORANGE

- Être prudent, en particulier dans ses déplacements et ses activités de loisirs.
- Éviter d'utiliser le téléphone et les appareils électriques.
- À l'approche d'un orage, mettre ses biens en sécurité et s'abriter hors des zones boisées.
- Signaler sans attendre les départs de feu éventuels.

ROUGE

- En cas de déplacement inévitable, être très prudent, les conditions de circulation pouvant devenir soudainement dangereuses.
- Éviter les activités extérieures de loisirs.
- S'abriter hors des zones boisées et mettre ses biens en sécurité.
- Sur la route, s'arrêter en sécurité et ne pas quitter son véhicule.
- Éviter d'utiliser le téléphone et les appareils électriques.

Neige - Verglas

ORANGE

- En cas de déplacement inévitable, être très prudent et vigilant. Se renseigner sur les conditions de circulation.
- Respecter les restrictions de circulation et les déviations. Prévoir un équipement minimum en cas d'immobilisation prolongée.
- Faciliter le passage des engins de dégagement des routes.
- Se protéger des chutes et protéger les autres en dégageant la neige de son trottoir.

ROUGE

- Rester chez soi et n'entreprendre aucun déplacement.
- En cas de déplacement inévitable : signaler son départ et sa destination à des proches, se munir d'équipements spéciaux et de matériel en cas d'immobilisation prolongée, ne quitter son véhicule que sur sollicitation des sauveteurs.

Où s'informer ?

Les sites de Meteo-France :

<https://vigilance.meteofrance.fr/fr>

<http://pluiesextremes.meteo.fr>

B/ Le risque sismique



Les séismes sont, avec le volcanisme, l'une des manifestations de la tectonique des plaques.

Le zonage sismique de la France est composé de 5 niveaux :

- zone 1 : sismicité très faible
- zone 2 : sismicité faible
- zone 3 : sismicité modérée
- zone 4 : sismicité moyenne
- zone 5 : sismicité forte

Le risque dans la commune

ST GERMAIN BEAUPRE est située en zone 2 (aléa faible) sur une échelle de 1 à 5 de sismicité. **Treize épicentres** ont été localisés aux alentours de Saint-Germain-Beaupré : six à Azérables les 20 septembre 1948, 1^{er} octobre 1948, 23 décembre 1948, 24 décembre 1948, 19 février 1986 et 1^{er} octobre 1988, un à Sagnat le 29 avril 1987, deux à Dun-le-Palestel les 12 octobre 1922 et 13 avril 1975 et quatre à La Souterraine les 3 février 1965, 4 février 1965, 15 septembre 1995 et 13 septembre 2006 ; et les effets de séismes plus lointains ont déjà été ressentis.

Les actions préventives sont issues de la réglementation qui impose l'application de **normes parasismiques** (Eurocode 8) pour toute construction d'un bâtiment de catégorie d'importance III (ERP de catégorie 1, 2 et 3, habitations collectives et bureaux h > 28 m, bâtiments pouvant accueillir plus de 300 personnes, établissements sanitaires et sociaux, centres de production collective d'énergie, établissements scolaires) et IV (bâtiments indispensables à la sécurité civile, la défense nationale et le maintien de l'ordre public, bâtiments assurant le maintien des communications, la production et le stockage d'eau potable, la distribution publique de l'énergie, bâtiments assurant le contrôle de la sécurité aérienne, établissements de santé nécessaire à la **gestion de crise, centres météorologiques**) **et pour les travaux sur la structure des bâtiments de catégorie d'importance IV existants.**

Consignes de sécurité

AVANT

- Repérer les points de coupure du gaz, eau, électricité.
- Fixer les appareils et les meubles lourds.

PENDANT

- Rester où l'on est :
 - à l'intérieur : se mettre près d'un mur, une colonne porteuse ou sous des meubles solides, s'éloigner des fenêtres ;
 - à l'extérieur : ne pas rester sous des fils électriques ou sous ce qui peut s'effondrer (ponts, corniches, toitures, arbres, ...);
 - en voiture ou assimilé : s'arrêter et ne pas descendre avant la fin des secousses.
- Se protéger la tête avec les bras.
- Ne pas allumer de flamme.

APRÈS

- Après la première secousse, se méfier des répliques : il peut y avoir d'autres secousses.
- Ne pas prendre les ascenseurs pour quitter un immeuble.
- Vérifier l'eau, l'électricité, le gaz : en cas de fuite de gaz ouvrir les fenêtres et les portes, se sauver et prévenir les autorités.
- Si l'on est bloqué sous des décombres, garder son calme et signaler sa présence en frappant sur l'objet le plus approprié (table, poutre, canalisation, ...).

Où s'informer ?

www.georisques.gouv.fr/risques/seismes
www.planseisme.fr
www.franceseisme.fr
<https://sisfrance.irsnn.fr/>

C/ Le radon



Définition : Le radon est un gaz radioactif d'origine naturelle, présent dans la croûte terrestre (particulièrement dans les sols granitiques). Il est inodore et incolore et se diffuse dans l'air, à très faible concentration.

Quels sont les risques ?

Il est la 1^{ère} source d'exposition de l'homme aux rayonnements ionisants d'origine naturelle. Depuis 1987, le Centre international de recherche sur le cancer de l'Organisation mondiale de la santé (OMS) a reconnu le radon comme cancérigène pulmonaire certain pour l'homme. En France, il est la 2^e cause de cancer du poumon derrière le tabac. L'exposition simultanée au radon et à la fumée de cigarette augmente significativement le risque de décès.

Qu'est-ce qui favorise sa présence ?

Le radon se concentre dans les locaux fermés et résulte de nombreux paramètres comme par exemple :

- des caractéristiques du sol (concentration naturelle, présence d'un sous-sol en terre battue, présence de fissures dans la roche) ;
- des caractéristiques du bâtiment (procédé de construction, fissuration de la surface en contact avec le sol, système d'aération, etc.) ;
- de l'installation de menuiseries étanches sur des bâtiments anciens sans dispositif d'aération ;
- le mode de vie des occupants vis-à-vis de l'aération des locaux.

Le risque dans la commune

ST GERMAIN BEAUPRE est classée en potentiel radon élevé, catégorie 3 (sur une échelle de 1 à 3) par l'institut de Radioprotection et de Sécurité Nucléaire (IRSN).

Actions préventives

L'information Acquéreur - Locataire (IAL) est obligatoire pour les communes de cette catégorie.

Mesures de protection simples

L'étanchéité des bâtiments ou l'aération permettent de réduire le risque.

Consignes de sécurité

Être en zone 2 ou 3 n'implique pas systématiquement un taux de radon élevé, pour en être sûr, il faut le mesurer.

Document d'Information Communal sur les Risques Majeurs (DICRIM) - Année 2021

Quand la mesure indique une concentration élevée de radon (supérieure à 300 Bq/m³), il est souhaitable de chercher à la réduire et pour cela il faut identifier les facteurs favorisant sa présence. Il est possible d'agir sur trois paramètres :

- améliorer l'étanchéité entre le sol et votre habitation pour limiter l'entrée du radon ;
- améliorer la ventilation de votre logement afin d'assurer un balayage d'air efficace et diluer la présence du radon ;
- lorsque le chauffage est un système par combustion (cheminée, poêle, chaudière...), créer une entrée d'air frais spécifique.

Où s'informer ?

- le site de ministère de la santé :

<https://solidarites-sante.gouv.fr/sante-et-environnement/batiments/article/radon>

- le site de l'Agence Régionale de Santé Nouvelle-Aquitaine :

<https://www.nouvelle-aquitaine.ars.sante.fr/risque-radon>

- le site de l'Autorité de Sûreté Nucléaire (ASN) :

www.asn.fr/Informer/Dossiers-pedagogiques/Le-radon

- le site de l'Institut de Radioprotection et de Sûreté Nucléaire (IRSN) permettant notamment de connaître le potentiel radon de sa commune :

www.irsn.fr/FR/connaissances/Environnement/expertises-radioactivite-naturelle/radon

www.georisques.gouv.fr

D/Le transport de matières dangereuses



Le risque dans la commune

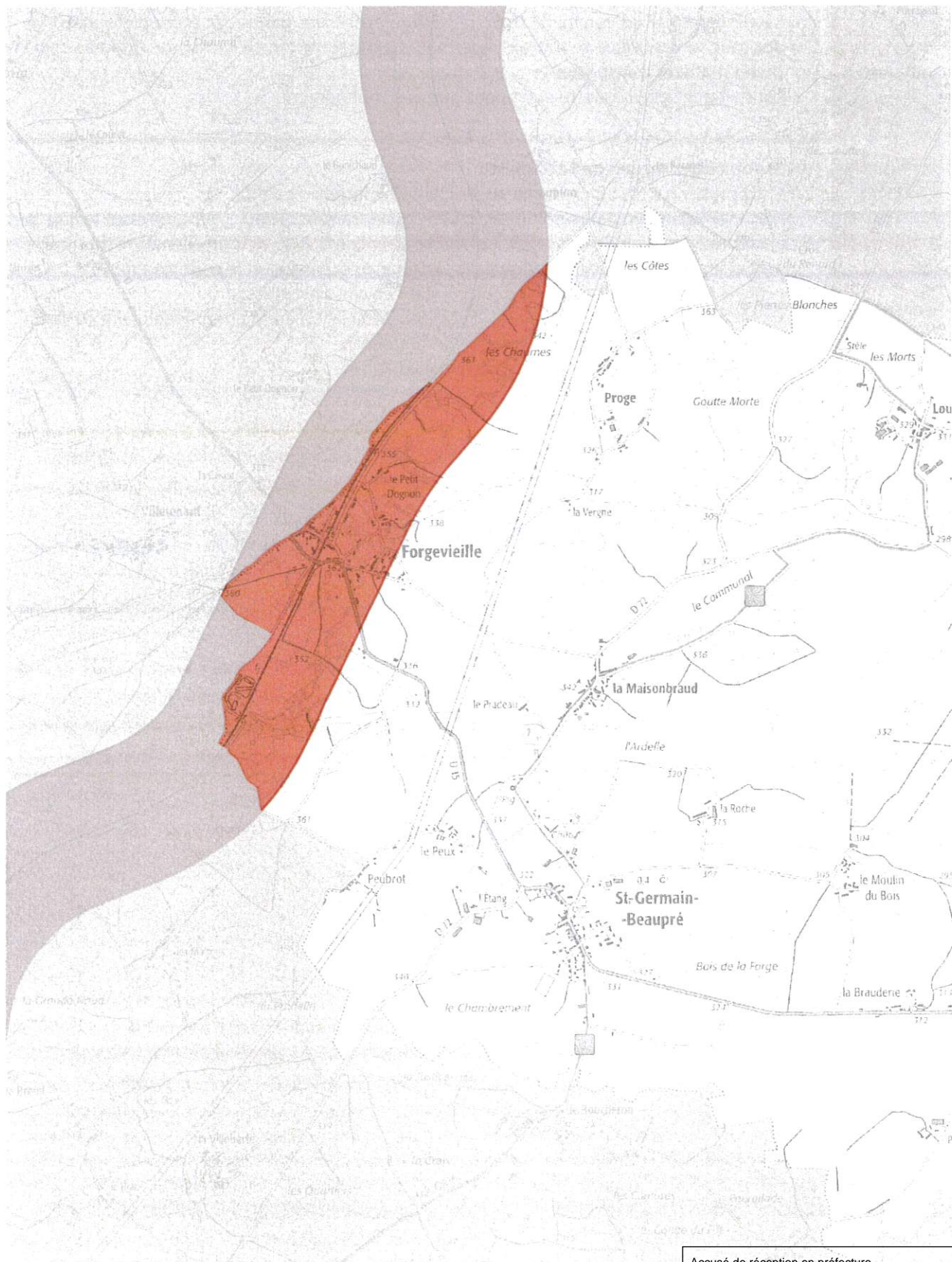
Saint-Germain-Beaupré contient des habitations situées à moins de 350 m de la voie ferrée **Paris - Toulouse**.

Aucun accident de TMD n'est à déplorer sur la commune.

Document d'Information Communal sur les Risques Majeurs (DICRIM) - Année 2021



Zone concernée par l'aléa Transport de Matières Dangereuses



Consignes de sécurité

AVANT

- Savoir identifier un convoi de matières dangereuses : les panneaux et les pictogrammes apposés sur les unités de transport permettent d'identifier le ou les risques générés par la ou les matières transportées ;
- Connaître le signal d'alerte et les consignes de confinement.

PENDANT

- > **Si vous êtes témoin de l'accident :**
 - supprimer toute source de feu ou de chaleur (moteur, cigarette, ...) ;
 - donner l'alerte (sapeurs pompiers, police, gendarmerie, SAMU, ...) en précisant le lieu, la nature du moyen de transport, le nombre approximatif de victimes, la nature du sinistre et, si les circonstances le permettent, le numéro du produit et le code danger ;
 - s'il y a des victimes, ne pas les déplacer, sauf en cas d'incendie ;
 - s'éloigner si un nuage toxique vient vers soi et fuir selon un axe perpendiculaire au vent ;
 - se mettre à l'abri dans un bâtiment (confinement) ;
 - se laver en cas d'irritation et si possible se changer.
- > **Quand l'alerte est donnée :**
 - se confiner :
 - boucher toutes les entrées d'air (portes, fenêtres, aérations, cheminées, ...) ; arrêter ventilation et climatisation ;
 - s'éloigner des portes et fenêtres ;
 - ne sortir qu'en fin d'alerte ou sur ordre d'évacuation ;
 - ne pas fumer.

APRÈS

- Attendre les consignes des autorités et les appliquer.
- Ne sortir qu'en fin d'alerte ou sur ordre d'évacuation.
- Aérer le local de confinement.
- Évaluer les points dangereux, en informer les autorités et s'éloigner.

Où s'informer ?

Les sites du ministère en charge du développement durable :

- Le risque Transport de Matières Dangereuses :

www.ecologie.gouv.fr/reglementation-du-transport-marchandises-dangereuses-tmd

- L'inventaire (non exhaustif) des accidents technologiques (base de données Analyse, Recherche et Information sur les Accidents – ARIA) :

www.aria.developpement-durable.gouv.fr/

• Le site de l'Institut National de l'Environnement Industriel et des Risques : www.ineris.fr

• Le site de la Direction Interrégionale des Routes Centre-Ouest (DIRCO) :

www.enroute.centre-ouest.developpement-durable.gouv.fr

RECONNAISSANCE CATNAT

L'état de catastrophe naturelle a été reconnu pour les tempêtes **du 06 au 10 novembre 1982** et **du 25 au 29 décembre 1999**.

Numéros de téléphones et adresses mail utiles

Mairie : 05 55 63 51 88 **Mme le Maire** : 06.76.71.23.19.

Mail : mairie.stgermainbeaupre@orange.fr

Unité Territoriale Technique de La Souterraine : 05 87 80 91 90

DDT Service Espace Rural, Risques et Environnement : 05 55 51 69 80